

Avec le  
soutien  
financier  
de



Une autre vie s'invente ici



# Mettre en valeur les paysages en transition des **Sources du lac d'Annecy** à travers les patrimoines

*Doussard – Section d'Arnand*

2025

À  
l'initiative  
de



Sous  
l'encadrement  
de

**PNR du Massif des Bauges :**

Romane Girard

**CC des Sources du lac d'Annecy :**

Gaëlle Verjus

**IAE Savoie Mont Blanc :**

Roxane Favier et Géraldine Charvin

**LPP La Fontaine :**

Mélanie Bertin et Capucine Berthault Peillon

# DOUSSARD - SECTION D'ARNAND

*Projet hors les murs*



# Présentation du territoire



110 foyers à Arnand  
(Anciennes fermes et  
bâtiments agricoles)



6 bassins



Un four à pain



Un pressoir



Un ancien  
chaudron



Localisation d'Arnand



# *Diagnostic du territoire - SWOT*

## **Forces (S)**

### **Doussard:**

- Environnement privilégié : **PNR des Bauges**
- **Nature préservée**, décors variés, lac
- Aire d'atterrissage de parapente

### **Arnand:**

- Territoire rural: **lieu authentique**
- Les communs : **patrimoine culturel**
- **Traditions** culturelles: fête de la Pomme / fête du Cidre
- Association Arnand'antan : **lien social important**

## **Faiblesses (W)**

### **Doussard:**

- **Loin de grands axes routiers** (loin de l'autoroute, seulement une route départementale)

### **Arnand:**

- **Absence d'infrastructures et de commerces**
- Dépendance des commerces de Doussard
- **Manque d'accessibilité** (seulement passage d'un bus scolaire)

# Diagnostic du territoire - SWOT

## Opportunités (O)

### Doussard :

- Proximité d'eau du lac d'Annecy et traversée par la rivière l'Ire
- **Patrimoine naturel** : Réserve naturelle nationale du Bout du Lac d'Annecy, la plage de Doussard
- **Activités touristiques plein air**
- Lien avec la **piste cyclable** d'Annecy → **mobilité douce**

### Arnand :

- **Rivière l'Ire** avec petite plage
- **Tourisme de proximité** → peut attirer des touristes en quête de **calme et de nature**
- Tourisme patrimonial
- **Population rajeunissante**

## Menaces (T)

### Doussard :

- Saturation touristique
- Consurrence régionale
- Accès routier saturé
- Montée des prix immobiliers

### Arnand :

- Isolement relatif
- Perte de tranquillité
- Fragilité des infrastructures patrimoniales
- Vulnérabilité aux risques naturels (crues ou éboulements)

# Diagnostic du territoire - Impacts identifiés



## Impacts économiques



**Retombées économiques  
(développement économique)**



**Augmentation du prix des biens  
immobiliers**

## Impacts environnementaux



**Environnement naturel protégé**



**Manque d'accessibilité**

## Impacts socio-culturels



**Qualité de la vie sociale de la  
population**



**Conservation du patrimoine  
culturel local**

# Nos entretiens - Personnes interrogées

Commerçants  
Élus

**L'Office de tourisme Sources  
du Lac d'Annecy de Faverges**



**Ayant droit d'Arnand**



**Un maraîcher  
Ayant droit d'Arnand**



**L'Écurie de Chevaline**



**Une élue de Chevaline**




**Un ayant droit d'Arnand  
Fait partie de l'association  
d'Arnand'Antan**

Arnand  
d'antan

# *Nos entretiens - Thèmes identifiés*

1



## **Dynamisme communautaire et vie locale**

- Vie associative  
(Arnand'antan, fêtes locales)
- Cadre de vie : calme,  
accueillant, diversifié
- Population rajeunissante

2



## **Valorisation et préservation des ressources naturelles et patrimoniales**

- Communs et l'Ire comme  
lieux de rencontre
- Attractivité outdoor  
(randonnée, VTT, parapente,  
cheval)

3




## **Tourisme et ses impacts sur le territoire**

- Opportunité, à condition qu'il  
soit respectueux de l'identité  
locale
- Équilibre : respect des  
locaux et des ressources  
naturelles



### Découvrez nos idées de circuits aux Sources du lac d'Annecy

Bienvenue sur la page nos idées de circuits des Sources du lac d'Annecy (dans un rayon de 15km), votre guide ultime pour explorer cette magnifique région. Que vous soyez amateur de randonnée, passionné de vélo, ou à la recherche d'une escapade en voiture, nous avons sélectionné pour vous les meilleurs itinéraires pour découvrir les paysages époustouflants et les trésors cachés des environs du lac d'Annecy.



Ajouter le parcours des fours sur le site de l'OT des Sources du Lac d'Annecy:



es



↳ **Tour des cascades**



**Tour des fours** →

# Nos recommandations



- **Un parcours qui explore le patrimoine des fours de la région**
- Mettre en place un événement: une **journée des fours à pain** en collaboration avec les territoires de **Chevaline, Marceau, Verthier et Arnand**
- **But:** promouvoir et valoriser le patrimoine culturel (les communs) + renforcer coopération et liens sociaux
- Possibilité de relier le parcours à la **voie verte** (Tour des Bauges)
- Possible collaboration avec la **Fête aux fours du PNR** (automne)



<https://www.ledauphine.com/haute-savoie/2015/10/27/avenir-prochain-avec-famille-des-famiaux-de-verthier-sollier-la-reisse>

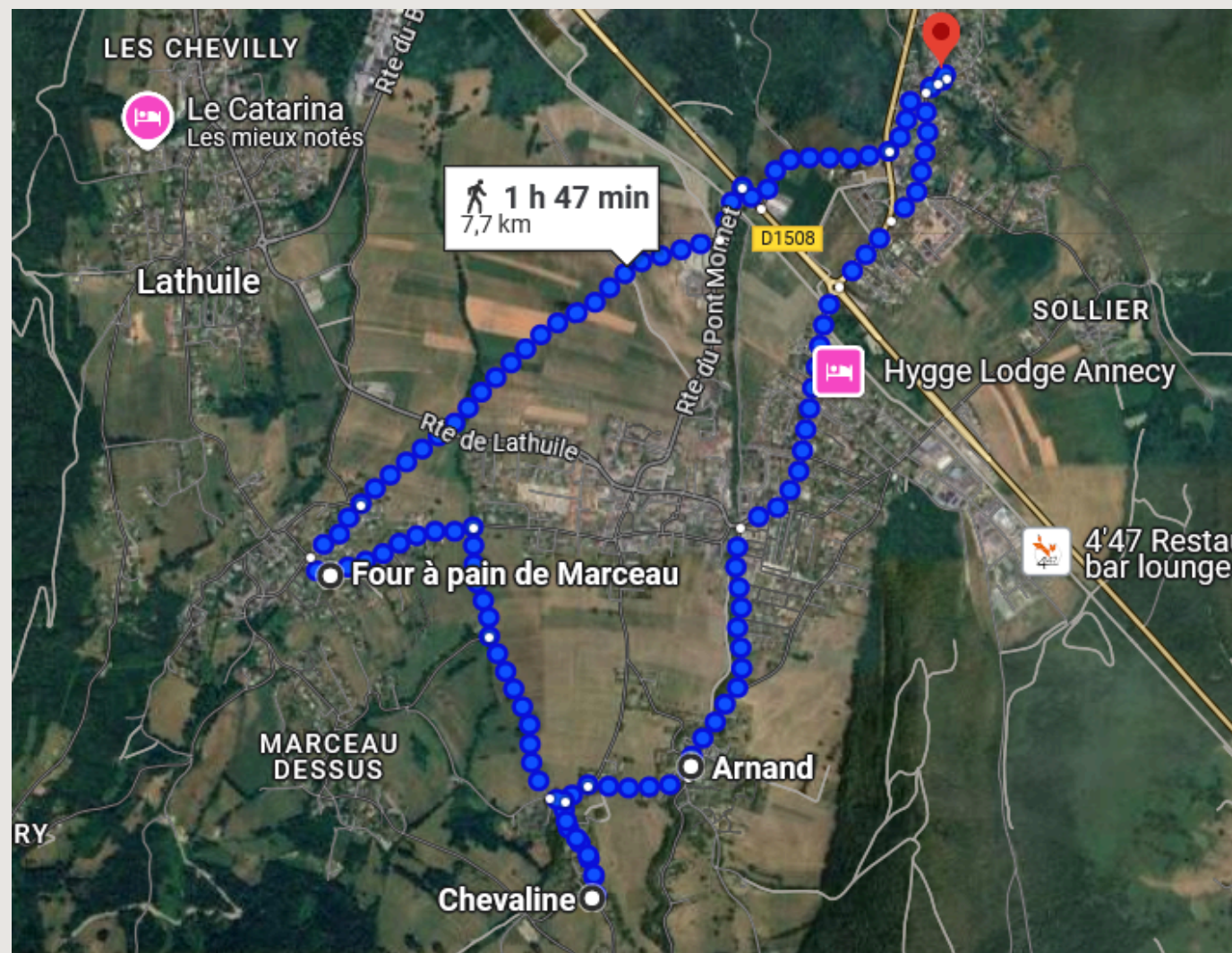


<https://patrimoine.auvergnerhonealpes.fr/dossier/IA74001726>



<https://www.ledauphine.com/haute-savoie/2015/08/10/fete-du-four-de-marceau-vendredi-prochain>





### Four 1 : "Les secrets de la pâte"

Avant l'aube, les habitants se réunissent pour pétrir la pâte. Mais comment faisait-on pour avoir de la farine ici, dans les Bauges ? Le blé ne poussait pas très bien, alors on utilisait parfois du seigle ou même d'autres céréales.  
 Bonus : techniques anciennes de levain naturel.



### Four 2 : "L'heure du premier feu"

Pour que le four chauffe bien, il fallait allumer le feu des heures à l'avance. Mais attention ! Le bois devait être bien sec et choisi avec soin pour ne pas donner un mauvais goût au pain."  
 Bonus : types de bois utilisés pour la cuisson du pain et leurs effets.



### Four 3 : "Quand le pain chante"


"Après plusieurs heures de cuisson, les boulangers écoutaient le pain chanter : une petite crépitation qui annonçait qu'il était prêt. Saviez-vous que les croûtes épaisses permettaient de conserver le pain plusieurs jours ?"  
 Bonus : expliquer pourquoi les pains anciens étaient très gros et souvent partagés.



### Four 4 : "La fête autour du four"

"Le pain terminé, c'était souvent l'occasion de se retrouver autour du four. Les enfants couraient partout, et les adultes partageaient les nouvelles. Le four à pain, c'était bien plus qu'un simple outil — c'était un lieu de vie."  
 Bonus : traditions festives autour des fournées.

Un QR-code affiché sur les panneaux



# Nos recommandations

## Recommandation n°2

- Aménagement de la plage à l'entrée d'Arnand (Route d'Arnand)
- Un lieu de rencontre et rafraîchissement en été, au bord de l'Îre
- Mise en place de tables de pique-nique, bancs ou transats en bois



# MERCI POUR VOTRE ATTENTION!

*Projet hors les murs*

