

Avec le
soutien
financier
de



Une autre vie s'invente ici



Mettre en valeur les paysages en transition des Sources du lac d'Annecy à travers les patrimoines

Transition et tourisme durable

2025

À
l'initiative
de



Sous
l'encadrement
de

PNR du Massif des Bauges :

Romane Girard

CC des Sources du lac d'Annecy :

Gaëlle Verjus

IAE Savoie Mont Blanc :

Roxane Favier et Géraldine Charvin

LPP La Fontaine :

Mélanie Bertin et Capucine Berthault Peillon

Transition et Tourisme Durable

Présenté par Loane Fromaget, Kristen Salomon, Lola Montaigne,
Louise Dechelette et Mathilde Tresanini



Contexte

AXE : TRANSITION ET TOURISME DURABLE

De la vallée aux sommets : une transition vers un tourisme plus durable et intégré.

Un Territoire en Transition

- La Sambuy et l'Alpage de l'Ô : des montagnes en mutation
- Faverges, un pôle central et un moteur de transition



Sensibilisation à la protection de l'environnement

Développer le tourisme communautaire

Favoriser une mobilité douce et verte

► **Un territoire où nature, traditions et tourisme s'équilibrent pour un avenir plus responsable.**

Introduction

RÉINVENTER LA SAMBUY : UN TOURISME DURABLE ET COMMUNAUTAIRE

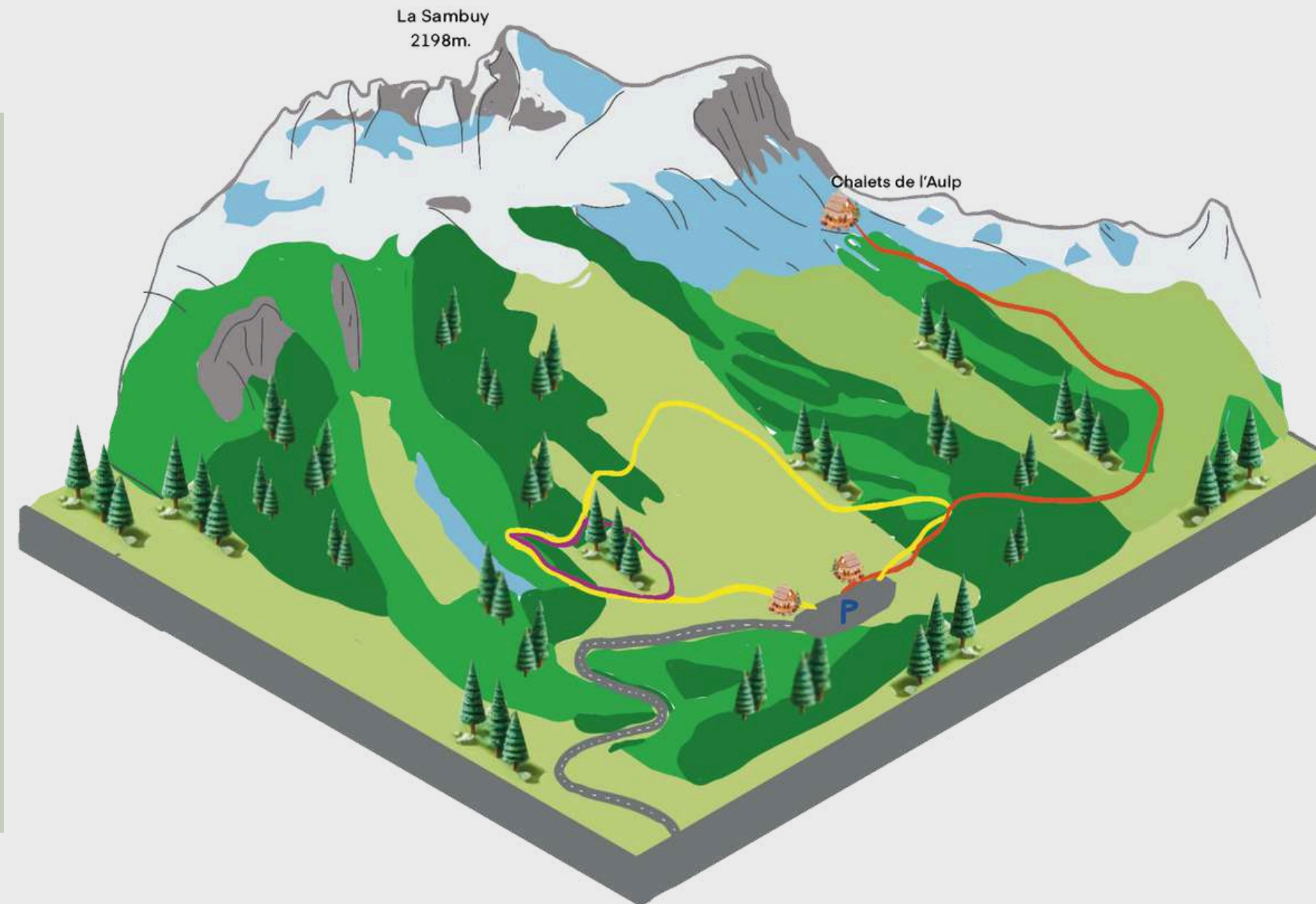
Une expérience immersible et participative

◆ L'Odyssée Sensorielle :

Sentier interactif pour une
reconnexion à la nature

◆ Le Théâtre des Cimes :

Scène en plein air pour
spectacles, récits et culture
locale



Un projet pensé pour et avec le territoire

- ✓ Tourisme
communautaire
- ✓ Approche douce et
immersible
- ✓ Mobilité durable

Sommaire

01. Le Public Visé

02. Le Parcours sensoriel

03. Le Théâtre des Cimes

04. Les bénéfices et limites

05. La randonnée du Lô

06. Comment s'y rendre ?

07. Les Parties Prenantes

08. Conclusion

01. Le public visé



**Habitants et
scolaires**



**Touristes enquête
d'expériences
authentiques**



**Pratiquants sportifs
et bien-être**



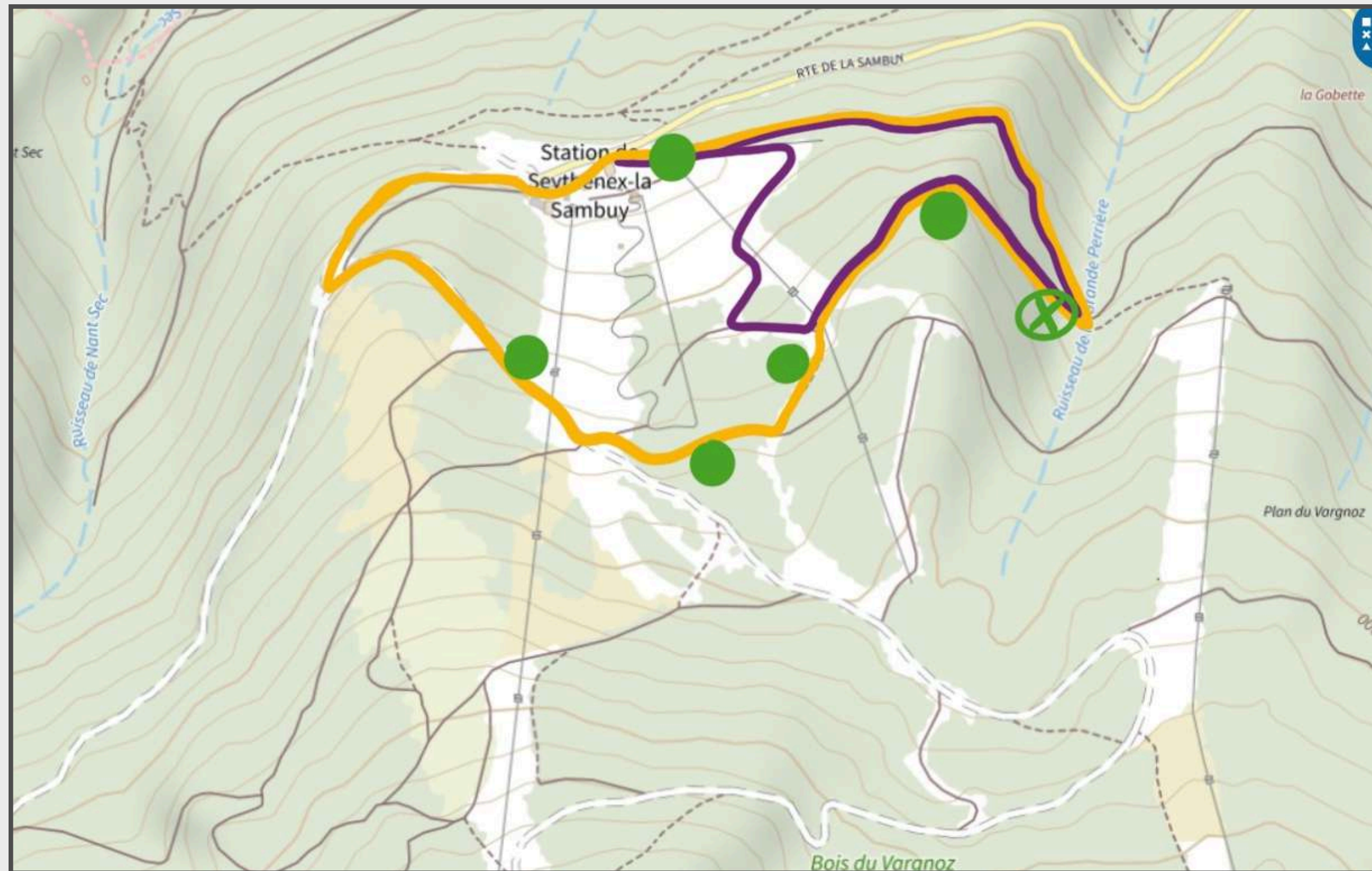
02. Le parcours sensoriel

● Infrastructures des sens

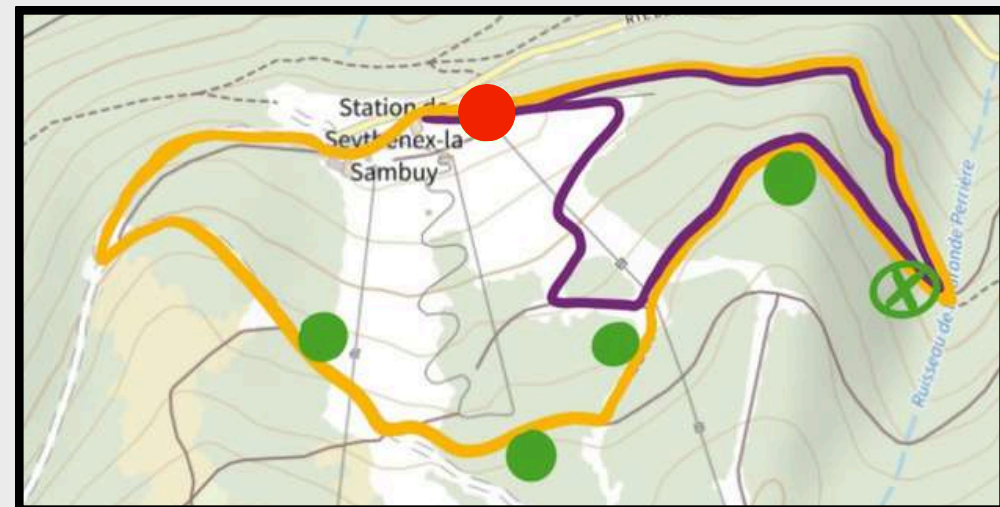
⊗ Scène

— L'odyssée des sens
durée : 1h30

— Parcours mini
durée : 30min



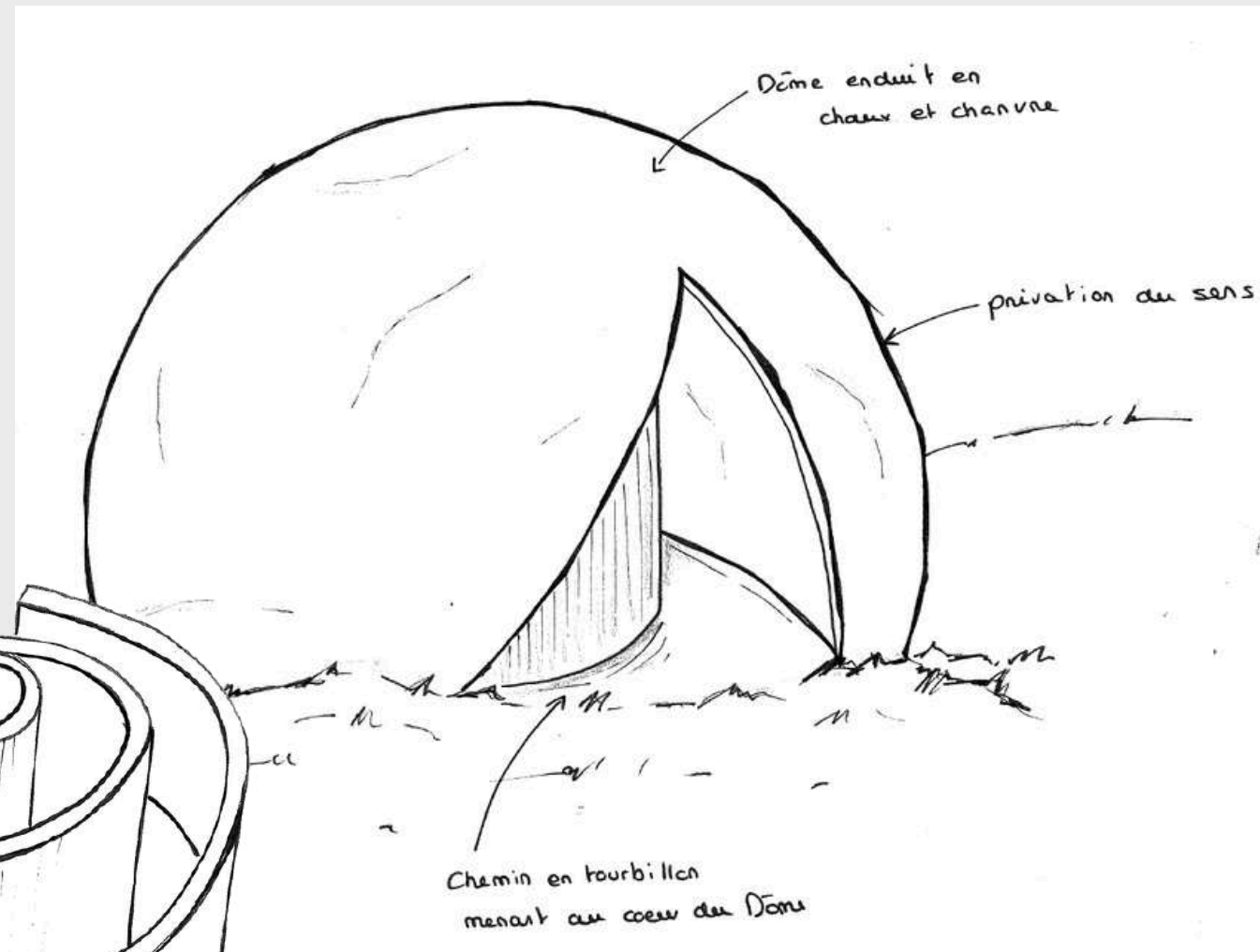
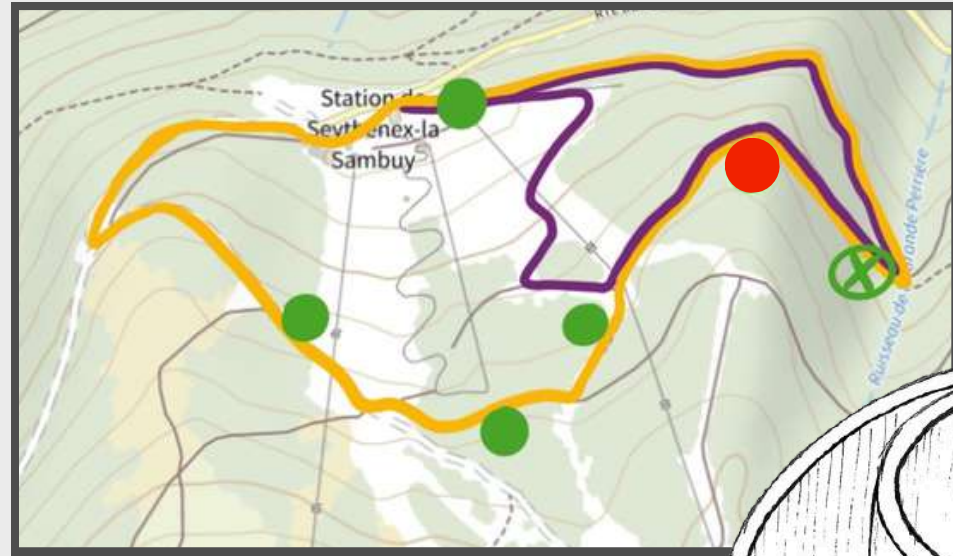
02. Le Goût



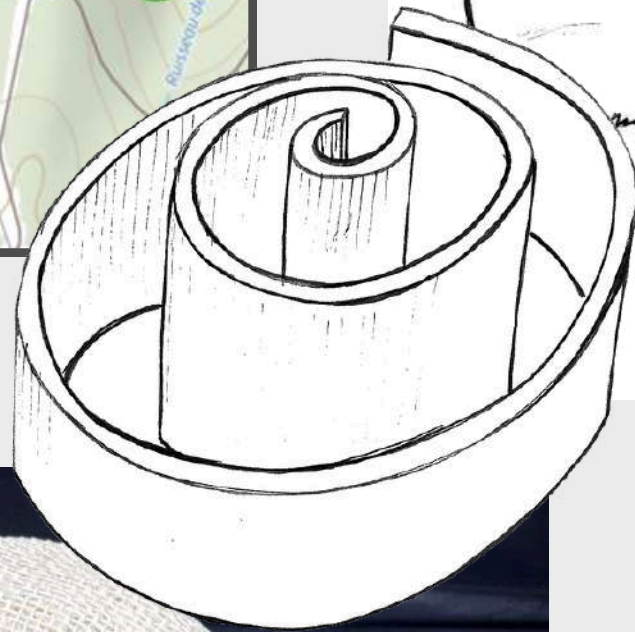
- Cave semi-enterrée
- Lieu de vente de fromage et dégustation
- inspirée cave d'affinage
- 20m² au sol
- 15 m² (carrez)



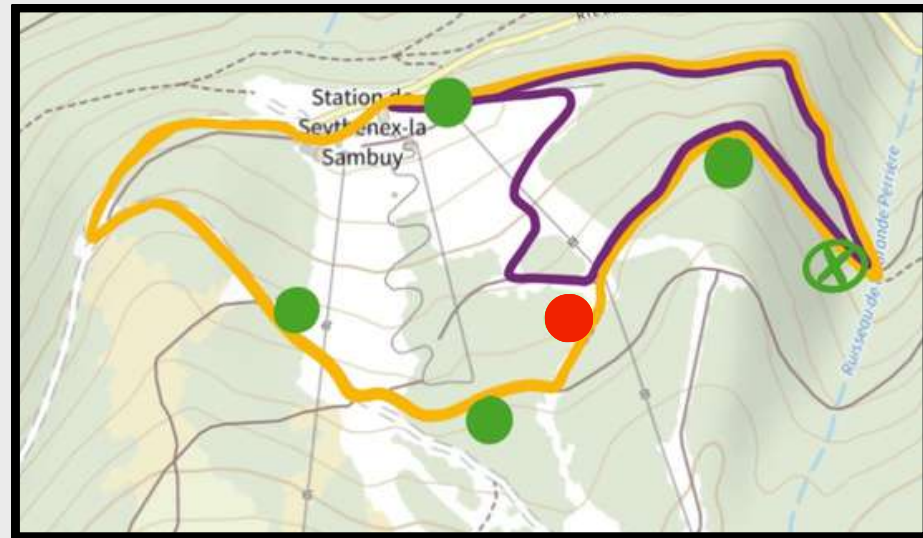
02. L'Ouïe



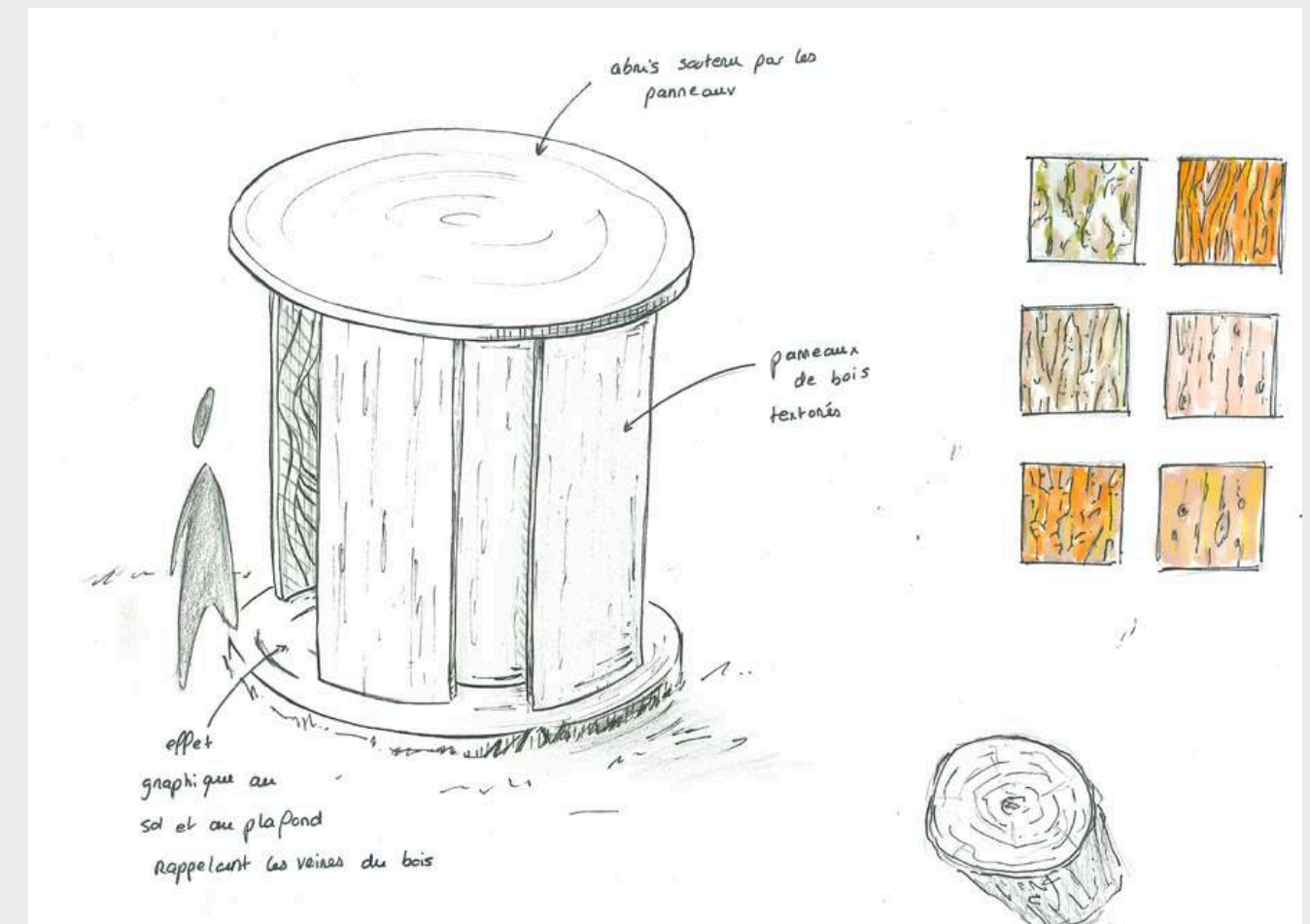
- Dôme en chanvre et chaux
- Chemin intérieur en spirale
- isole phoniquement des bruits extérieurs
- Rend compte de l'importance des sonorités naturelles
- Diamètre : 4m
- Hauteur : 2,70m
- Lumière : bandeau leds jusqu'au centre



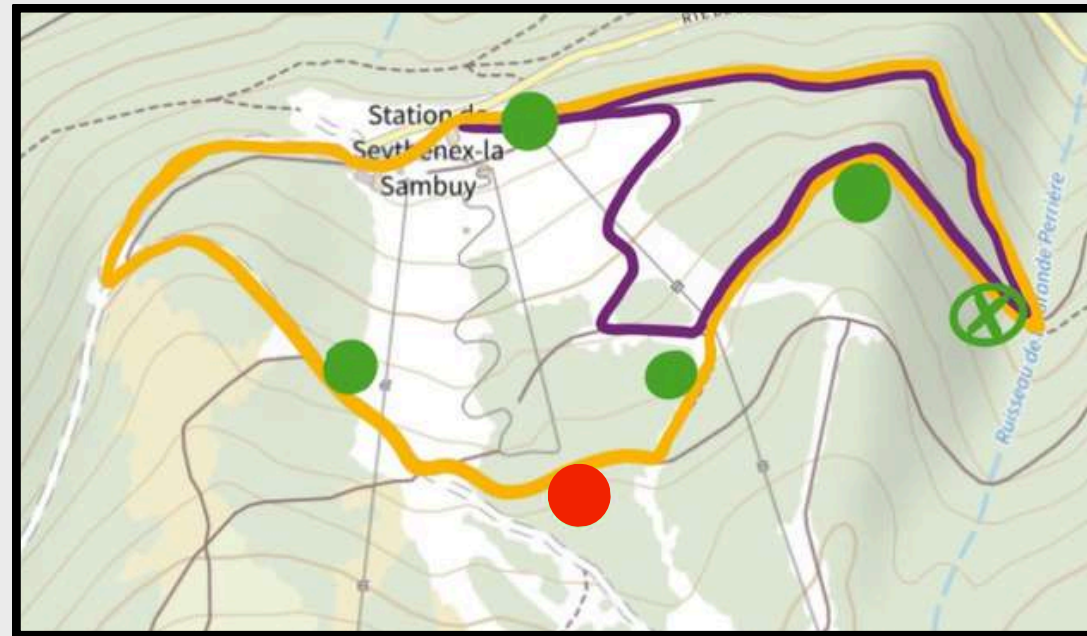
02. Le Touché



- Forme cylindrique
- Hauteur 2,20m
- Diamètre 2m
- Planches texturées
- 3 essences de bois : mélèze, sapin blanc, arolle
- Possibilité de toucher l'écorce et l'intérieur du bois



02. L'Odorat




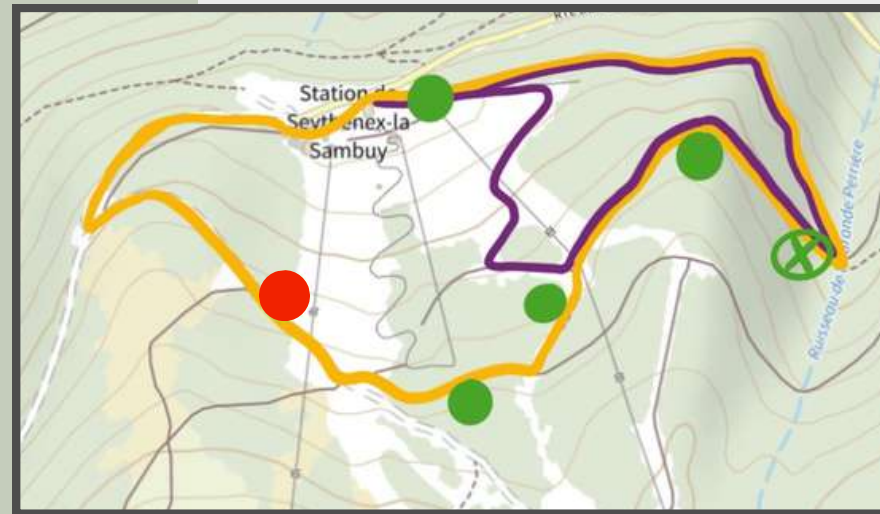


- Différentes espèces de fleurs, plantes et bois de la Sambuy
- Odeurs dans des bocaux
- Maintenus par des cordes entrelacées entre les arbres
- Installation en plein coeur de la forêt

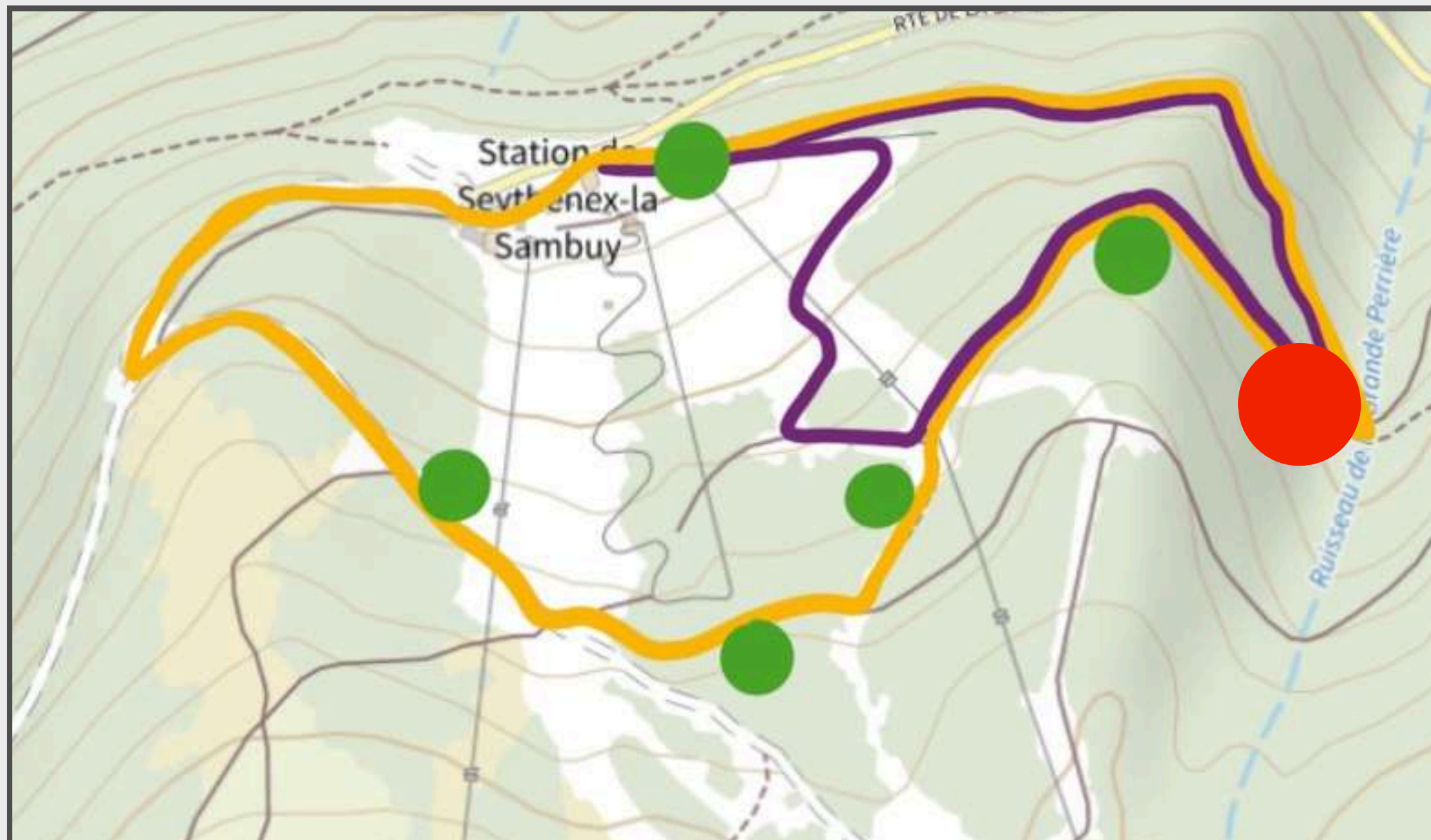


02. La vue

- Point de vue sur les montagnes environnantes
- Forme organique in
- Tubes en bois amovibles "longue vue"
- Prêter attention aux détails de la nature
- jeux d'ombre
- structure interactive
- Longueur 2,50m
- Largeur : 1,50m
- Hauteur : 2,50m

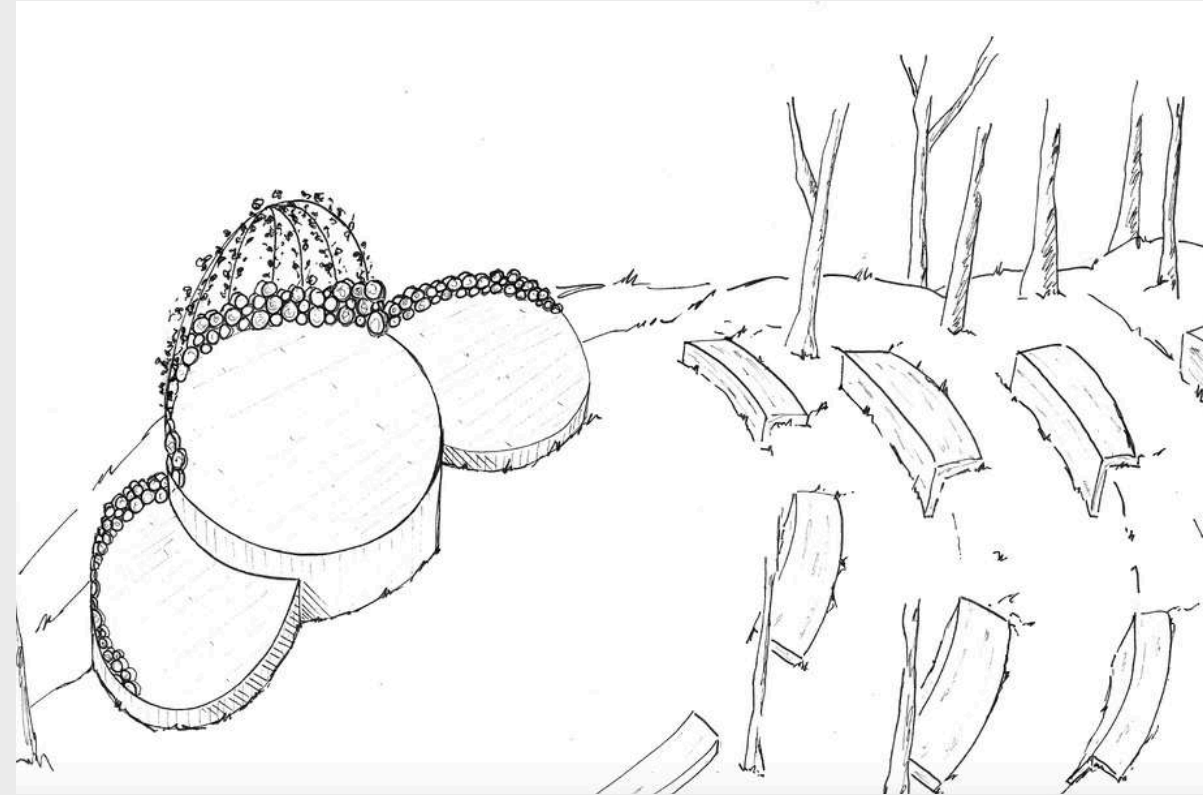


03. Le théâtre des Cimes




- Un lieu dédié à l'événementiel
- Facile d'accès
- Un lieu féérique
- Une vue digne d'un décors de théâtre

03. Le théâtre des Cimes



- Théâtre au milieu de la forêt
- Atmosphère féerique
- Scène à 3 palliers
- Capacité 50 personnes
- Diamètre pallier principale : 3m
- Diamètre palliers secondaires : 2m
- Longueur gradins : 2m
- Largeur gradins : 45cm



03.

Événement	Public visé	Périodicité	Objectifs	Lieu
Balades contées et immersives	Touristes en quête d'authenticité, habitants	Été et vacances scolaires	Expérience immersive, transmission culturelle	Odyssée sensorielle, Théâtre des Cimes
Séances bien-être (yoga, méditation)	Sportifs, bien-être, touristes alternatifs	Printemps-été, week-ends	Reconnexion à la nature, relaxation	Théâtre des Cimes
Nuits Étoilées	Touristes, familles, habitants	Printemps & été	Observation astronomique, immersion sensorielle	Odyssée sensorielle (vue)
Spectacles & concerts en plein air	Habitants, touristes, amateurs d'art vivant	Été, ponctuellement	Animation locale, attractivité du site	Théâtre des Cimes
Ateliers pédagogiques nature : Prenons l'R	Scolaires, familles locales	Toute l'année (scolaire)	Sensibilisation à l'écosystème, découverte sensorielle	Odyssée sensorielle, Théâtre des Cimes
Randonnées thématiques (faune, flore, gourmande)	Sportifs, familles, naturalistes, épicurien	Saison estivale	Découverte scientifique et gustative	Odyssée sensorielle
Fresque du Climat & débats écologiques	Touristes engagés, habitants	Printemps-automne	Sensibilisation environnementale	La Soierie, Théâtre des Cimes
Semaine Initiation aux Sports de Montagne	Ados, jeunes adultes, familles	Automne (1 semaine)	Découvrir les sports de Montagne	La Sambuy
Quête des 5 sens	Touristes, habitants	Printemps (2 jours)	Une course d'aventure en vélo & rando	Faverges, La Sambuy

03. Programmation du Théâtre des Cimes



Conférences : experts en écologie, acteurs locaux

- Prenons l'R, Mountain Riders
- ASTERS - Conservatoire d'espaces naturels de Haute-Savoie
- OFB



Événements culturels et artistiques

- projections de documentaires / ciné plein air
- Fondations Facim : contes sur la Nature,
- Théâtre Millésime représentation juin & septembre
- Renc'arts, PNR Des Bauges



Ateliers pédagogiques

- Fresque du Climat,
- ateliers sur la biodiversité et la résilience des écosystèmes,
- Fresque de la Montagne, Educ'Alpes



Événements sportifs et bien-être

- Yoga : Marion Boucher
- Qi Gong : Severina

03. Rythme de la Programmation

Événement	Avr	Mai	Juin	Juil	Août	Sep	Oct
Semaine Initiation aux Sports de Montagne							●
Nuits Étoilées		●	●	●	●	●	
Ateliers mensuels	●	●	●	●	●	●	●
Rendez-vous bien-être		●	●	●	●		
Quête des 5 sens		●					
Balades contées et immersives			●	●	●		
Spectacles & concerts en plein air			●	●	●		
Fresque du Climat & débats écologiques	●	●				●	●
Randonnées thématiques			●	●	●		

Légende :

- = Événements ponctuels
- = Rendez-vous mensuels
- = Animations hebdomadaires

04. Bénéfices et aspects à anticiper



Écologique & territorial

- Valorise un **site en reconversion**.
- Permet une utilisation flexible, **adaptée à la préservation du site**.
- Encourage une sensibilisation active à la transition écologique à travers des événements.

Touristique & économique

- **Renforce l'attractivité** des Sources du Lac d'Annecy en diversifiant l'offre.
- Stimule **l'économie locale**.
- Favorise le **tourisme à l'année**.

Social & éducatif

- Implique les **habitants** et les **associations**.
- Apporte une **dimension pédagogique** pour les scolaires.
- **Accessible à un large public**, intergénérationnel et inclusif.

Logistique & faisabilité

- **Entretien nécessaire** pour préserver la qualité des installations.

Attractivité & renouvellement

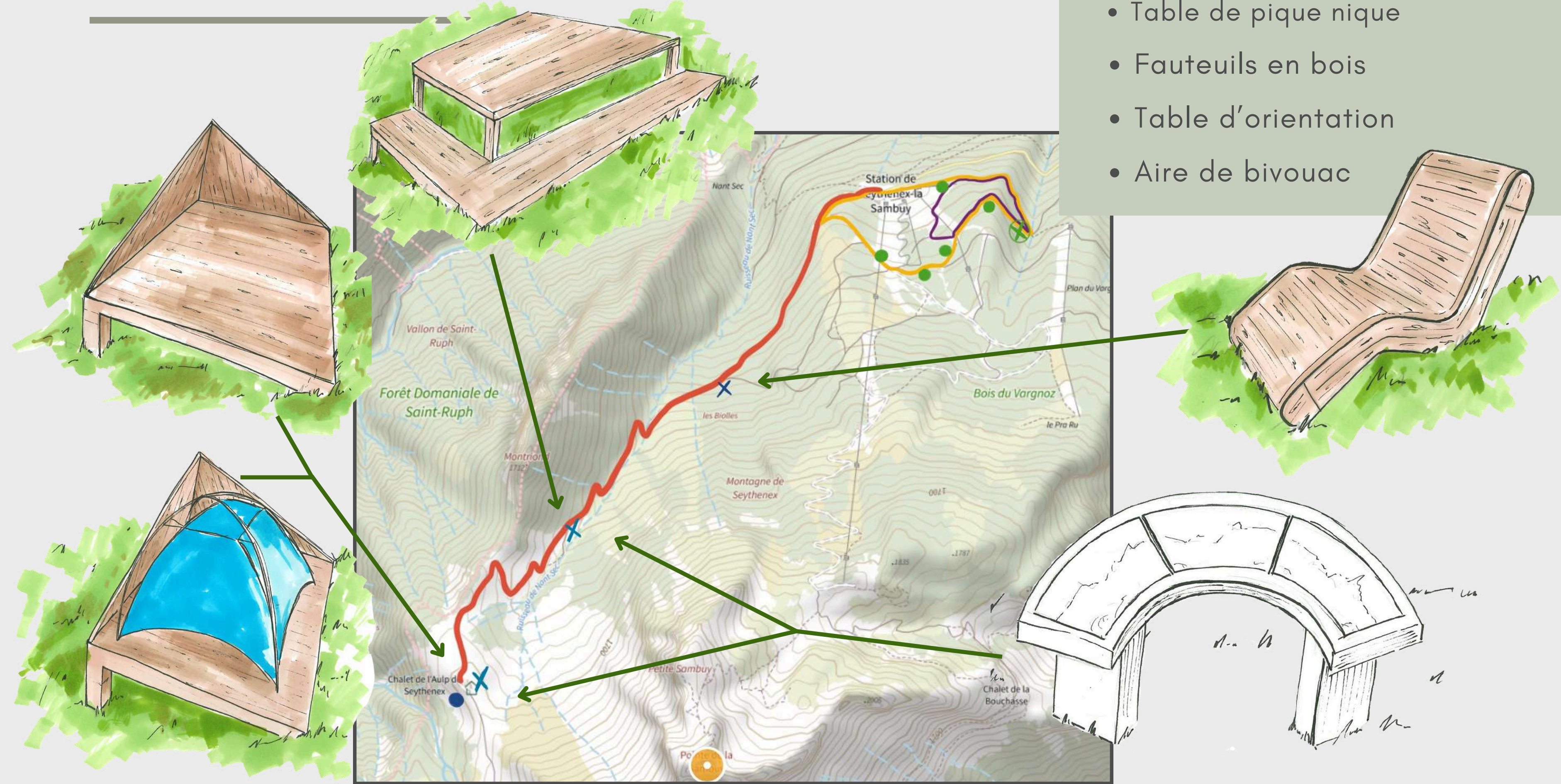
- Nécessité de **varier les animations** pour éviter l'effet "déjà-vu".
- **Communication continue** indispensable pour maintenir l'intérêt.

Engagement local

- Besoin de **mobiliser des partenaires** pour animer et financer les événements.
- Risque d'une fréquentation saisonnière limitée sans diversification des offres.
- Défi de **fidéliser un public local** sur le long terme.

05. La randonnée du Lô

- 2 paliers sur le parcours
- Table de pique nique
- Fauteuils en bois
- Table d'orientation
- Aire de bivouac



06. Comment s'y rendre ?



Offre de Mobilité actuelle :

- Navette estivale gratuite sur tout le territoire (≈ 8000 montées/an).
- Voiture : Stationnement possible, avec des alternatives de covoiturage comme Mov'ici.
- Vélo : Accès limité, absence d'itinéraires cyclables sécurisés, routes pentues et plus empruntés à la descente.

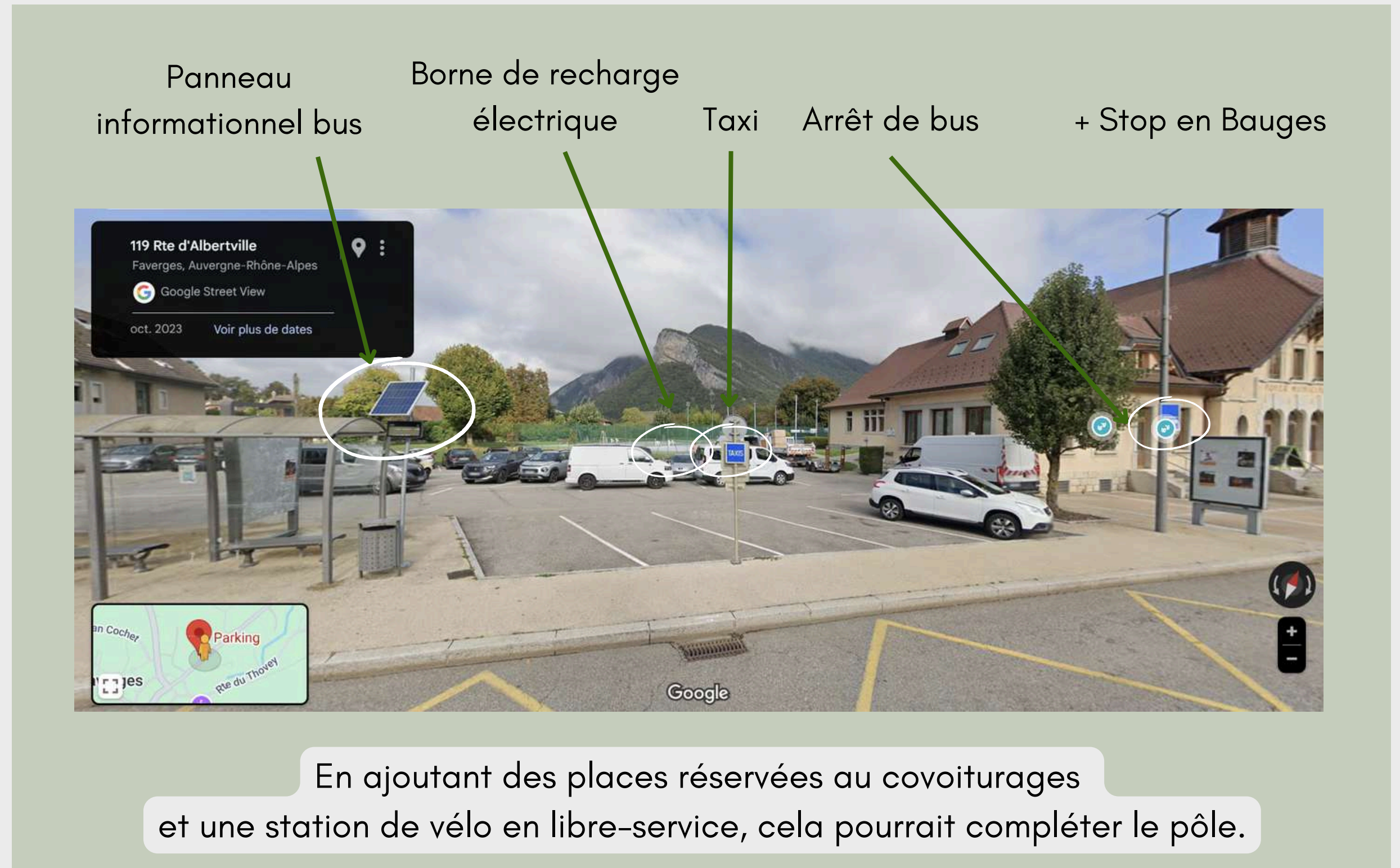


Mobilité adaptée à la nouvelle offre touristique :

- Navette : Ajouter un horaire plus tardif pour les événements du soir et/ou étendre l'initiative sur les week-ends au printemps et à l'automne.
- Covoiturage : Mieux valoriser Stop en Bauge et Mov'ici pour encourager les trajets partagés.
- Vélo : Développer des liaisons cyclables sécurisées et adaptées au relief.

06. Pôle d'échange multimodal : En réflexion

- Compétence mobilité attribuée à la région Aura, décision en attente.
- Discussions en cours entre Faverges et Doussard pour déterminer le site optimal.
- Proposition de pôle d'échange multimodal sur le parking de la Soierie (avec équipements existants et ajout de services).



06. Alternative : Pass territoire



Inclurait :

- Accès à la **navette**
- **Location de vélos** auprès des partenaires
- Accès aux **sites naturels** (Sambuy, Grotte, Plage, Réserve du Bout du Lac...)
- Accès aux **activités du Théâtre des cimes**
- **Réductions activités** : parapente, mongolfière, delta, luge
- Réductions chez les **commerçants** locaux (Haut Saveurs de Verthier)
- **Réductions chez les restaurateurs locaux** (L'avalanche Restaurant, Piamore, Lie Vain Lou, Le Resto des Alpes ...)

06. La Quête des 5 sens

- ① L'oreille attentive : Enregistrer un son naturel
- ② La mémoire des senteurs : Identifier des plantes odorantes
- ③ Le feu du partage : Laisser un vœu pour la nature
- ④ L'empreinte positive : Témoigner de son impact
- ⑤ Le Totem des Explorateurs : Badge et souvenir éco-conçu



07. Les Parties Prenantes

Institutionnelles

CCSLA
Ville de Faverges-Seythenex
Région Auvergne-Rhône-Alpes
Département de la Haute-Savoie
PNR des Bauges

Opérationnelles

Office de Tourisme des Sources du Lac
Partenaires animations événementielles
Transporteurs locaux

Partenaires locaux

Écoles aux alentours
Associations locales
Entreprises touristiques et commerces

Bénéficiaires

Habitants du territoire des Sources du Lac
Touristes



07. L'OT: un acteur clé

Le rôle stratégique de l'OT

- **Communication et promotion** des nouvelles expériences
- Facilitation de **partenariats locaux**
- Structuration d'une offre touristique durable

Les expériences à promouvoir

- Odyssée Sensorielle
- Événements au Théâtre des Cimes
- Quête des 5 sens
- Pass Territoire

Opportunité pour l'attractivité du territoire

- **Dynamiser La Sambuy** et éviter la perte d'attractivité
- **Diversification des offres touristiques**, plus immersives et responsables
- Renforcer l'image de destination durable

08. La Sambuy en transition : Un nouveau chapitre commence !

- Un site naturel préservé et valorisé
- Une expérience touristique renouvelée et immersive
- Un engagement écologique et une sensibilisation renforcée
- Une attractivité renforcée pour un tourisme à l'année
- Une dynamique locale portée par les acteurs du territoire

Et après ?

Ce projet est une base qui peut encore évoluer avec vos retours et vos initiatives.

Nous restons ouvertes aux échanges et prêts à aller plus loin ensemble.



Merci pour votre attention

Présenté par Loane Fromaget, Kristen Salomon, Lola Montaigne,
Louise Dechelette et Mathilde Tresanini

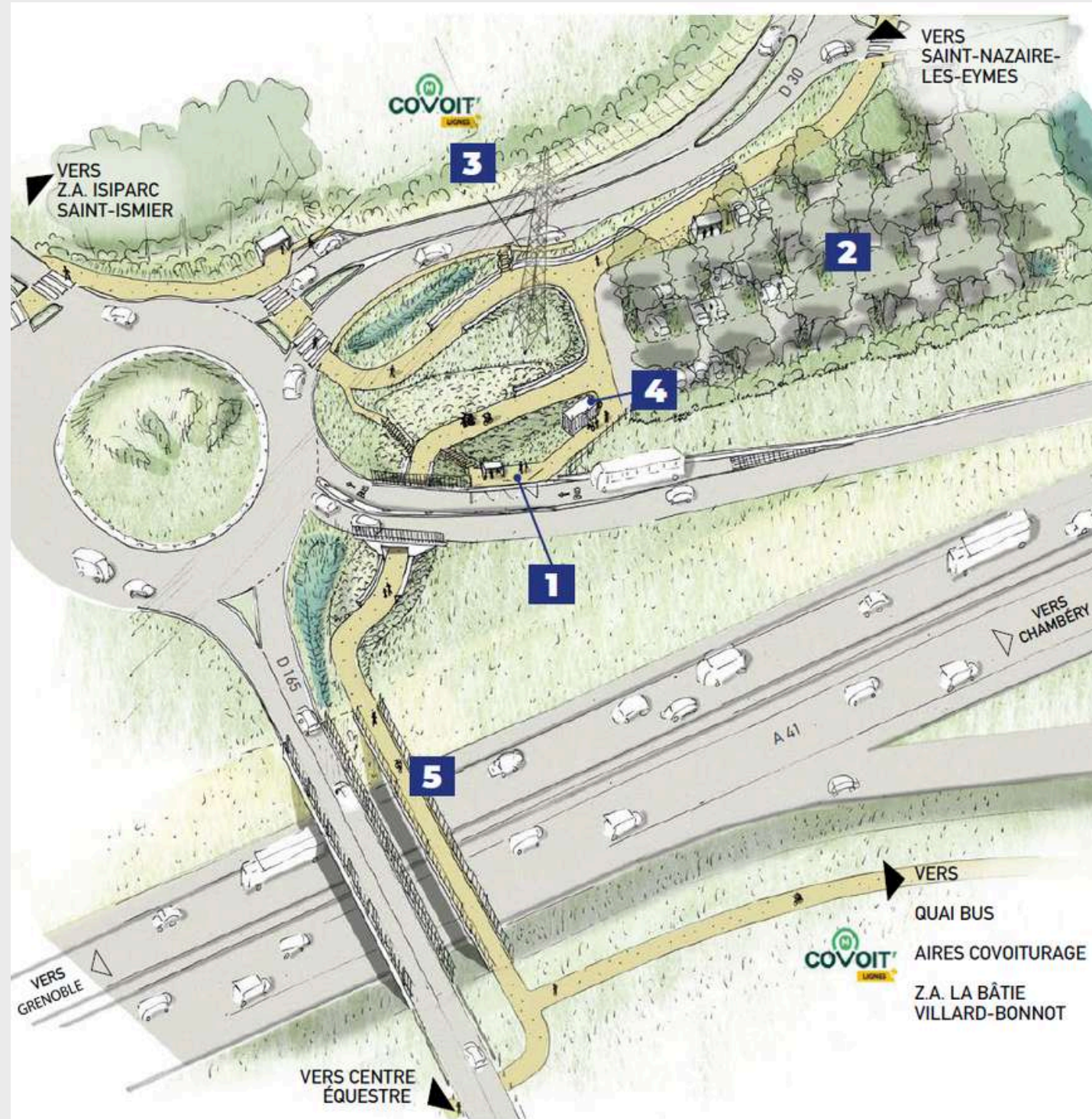




Annexes



06 Benchmark Mobilité



Pôle d'Échange Multimodal de La Bâtie, Isère

Recommandations :

- Intégrer covoiturage, vélos en libre-service et connexions avec les bus pour maximiser l'impact.
- Assurer des cheminements sécurisés pour piétons et cyclistes.
- S'inspirer du partenariat multi-acteurs de La Bâtie (Région, CC, État) pour renforcer la faisabilité du projet.

1 = Arrêts de transports en commun express

2 = Parking-relais de 80 places

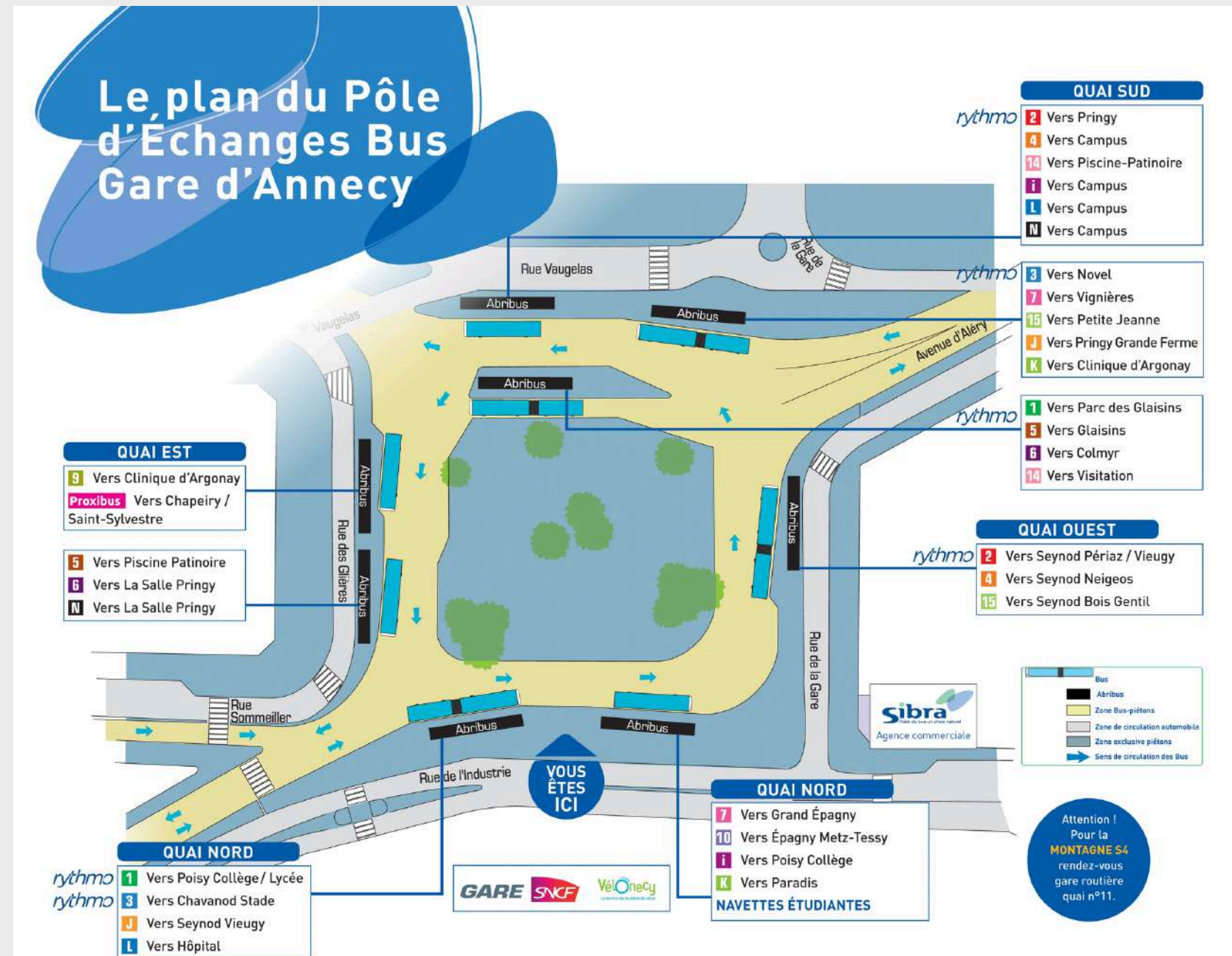
3 = Arrêts de covoiturage

4 = Consigne vélo

5 = Cheminements vélos - piétons apaisés

06 Benchmark Mobilité

Pôle d'Échange Multimodal Annecy



🚆 Train : TER, TGV

🚗 Voiture : Stationnement, dépose-minute

🚕 Taxis : Station dédiées

🚌 Bus & Cars : Sibra, Flixbus, Blablabus, Région AURA

🚲 Mobilité douce : Location de vélos (Vélonécycy), consigne sécurisée

🚶 Accessibilité piétonne : Parvis ouvert sur la ville

Points forts : Accessibilité optimale, connectivité complète, services intégrés pour une expérience fluide

Recommandations :

- S'appuyer sur Vélonécycy pour déployer un service de vélos en libre-service
- Structurer un espace centralisé pour bus, covoiturage et stationnement
- Améliorer la lisibilité avec un affichage des connexions en temps réel

06 Benchmark Mobilité

Mobilité Communauté de Communes du Massif du Vercors



🚗 Autopartage Citiz : Voitures en libre-service

🚲 Voie douce "Via Vercors" : 55 km de sentiers sécurisés

👍 Covoiturage Rezo Pouce : Service de stop organisé

Points forts : Infrastructures bien développées, engagement des acteurs locaux, solutions adaptées à un territoire rural et touristique

Recommandations :

- Renforcer les solutions d'autopartage et de covoiturage pour compléter l'offre de transports en commun existante.
- Créer des voies sécurisées pour les piétons et cyclistes, inspirées de la "Via Vercors", afin de promouvoir les déplacements actifs.
- Travailler en partenariat avec des entreprises spécialisées comme Citiz et Altinova (infrastructures vélo) pour déployer efficacement ces services.

06 Alternative : Pass territoire

City
Card
Lyon

1 journée découverte à Lyon

Sans City Card



Transports TCL illimités (Bus, Métro, Tram, Funiculaire)	6,90€
Entrée Musée des Confluences	12,00€
Croisière promenade sur la Saône	15,00€
Visite guidée du Vieux-Lyon et ses traboules	14,00€

TOTAL **47,90€**

Avec City Card



Transports TCL illimités (Bus, Métro, Tram, Funiculaire)	inclus
Entrée Musée des Confluences	inclus
Croisière promenade sur la Saône	inclus
Visite guidée du Vieux-Lyon et ses traboules	inclus

TOTAL **30,90€**

17€ économisés / pers

J'en profite

J'achète ma Lyon City Card

Disponible en 4 versions

24h

32,00€

30,90 €

/ adulte

48h

44,00€

41,90 €

/ adulte

72h

56,00€

52,90 €

/ adulte

96h

68,00€

63,90 €

/ adulte

- 27 musées et expositions temporaires en accès libre
- Accès illimité à l'ensemble du réseau de transport (métro, funiculaire, bus, tram)
- Option au choix avec ou sans Transfert Aéroport (Rhônexpress)
- Visite guidée ONLYLYON Tourisme au choix
- Balades en bateau
- Spectacles (Guignol, planétarium...)
- De nombreux autres avantages et exclusivités à découvrir

[Découvrir tous les avantages](#)

Acheter ma City Card

★★★★★ 9892 avis
400678 City Card vendues

06 Alternative : Pass territoire

G Pass Grenoble Alpes

The screenshot shows the top navigation bar of the G-Pass Grenoble Alpes website. It includes the logo, navigation links for 'G-PASS GRENOBLE ALPES', 'INCLUS DANS LE G-PASS', 'TRANSPORTS ILLIMITÉS', 'MES ÉCONOMIES', and 'J'ACHÈTE MON G-PASS', along with a shopping cart and user profile icon. Below the navigation is a 'BOUTIQUE' header with links for 'Accueil boutique' and 'Panier'. The main content area features three product cards:

- G-PASS CHRONO 24H**: 24,00 €. Description: 'La ville est belle. Vous bénéficiez d'un temps compté avec l'envie d'une expérience intense et concentrée. Avec un maximum de confort, et un minimum d'effort. Pour faire le plein de plaisirs, de sourires, de souvenirs. Inclus : Jusqu'à 50 gratuits et réductions à Grenoble et dans la métropole + l'accès illimité aux transports en commun. Durée de validité : 24 heures.'
- G-PASS MONTAGNE 72H**: 32,00 €. Description: 'Balades & vous. Vous avez quelques jours devant vous, le temps de prendre le temps, de faire un tour et quelques détours, pour découvrir la ville et ses alentours, entre histoire, culture et pleine nature. Respirez, profitez, partagez ! Inclus : Jusqu'à 70 gratuits et réductions à Grenoble, dans la métropole et dans les massifs + l'accès illimité aux transports en commun. Durée de validité : 72 heures.'
- G-PASS PIONNIER 365J**: 57,00 €. Description: 'Voyagez chez vous. Vous êtes ici chez vous ! Et pourtant, Grenoble et ses alentours ont encore mille secrets à vous dévoiler. Vous voulez les découvrir. Partez en voyage près de chez vous. Toute l'année et sans compter ! Inclus : jusqu'à 70 gratuits et réductions à Grenoble, dans la métropole et dans les massifs réalisables 1 fois pendant 1 an. Durée de validité : 365 jours.'

Each card has an 'Acheter le pass' button at the bottom.