

La photographie habitante dans un espace naturel protégé

[ou comment inviter à imager et verbaliser son avis sur un *paysage identité* particulier]

- Partage d'expérience ◦

Séminaire national Plan de paysage

Bellebouche, jeudi 9 juin 2022

Claire Blouin, chargée de mission

Direction départementale des territoires de l'Indre

claire.blouin@indre.gouv.fr



**PRÉFET
DE L'INDRE**

*Liberté
Égalité
Fraternité*

Institut National d'Horticulture et de Paysage / Université d'Angers
UPR Paysage (Agrocampus Ouest) - ESO-Angers (UMR CNRS 6590)

SOUTENANCE DE THESE

de Claire BLOUIN-GOURBILIERE

J'ai le plaisir de vous inviter à la soutenance de ma thèse :

"L'élaboration d'images "paysages" habitantes : un levier participatif d'aménagement du territoire.

Le cas du Parc naturel régional de la Brenne."

qui se tiendra le **mercredi 3 avril 2013 à 13h30**

Lieu : Amphithéâtre Jean-Baptiste de la Quintinie, Institut National d'Horticulture et de Paysage, Agrocampus Ouest - Centre d'Angers
2 rue André Le Nôtre - 49045 ANGERS (quartier Angers Technopole, proche de la Maison de la Technopole)

Le jury sera composé de **Mme Nathalie CARCAUD** (Directrice), Professeur, Géomorphologue, Agrocampus Ouest - Centre d'Angers ; de **M. François COLSON** (Examinateur), Professeur de recherche émérite, Agrocampus Ouest, de **M. Gérard DOMON** (Rapporteur), Professeur titulaire, École d'architecture et de paysage, Université de Montréal ; de **Mme Fabienne JOLIET**, (Co-directrice) Maître de conférences, Géographe, Agrocampus Ouest - Centre d'Angers ; de **Mme Aude LEDAY-JACQUET** (Invitée), Ingénieur des Ponts, des Eaux et des Forêts, Bureau des Paysages et de la Publicité, Ministère de l'Ecologie, du Développement durable et de l'Energie ; de **Mme Nicole MATHIEU** (Rapporteur), Directeur de recherche émérite, CNRS ; de **M. Yves MICHELIN** (Président), Professeur, VetAgroSup, campus agronomique de Clermont-Ferrand ; et de **M. François MIGNET** (examinateur), Directeur, Parc naturel régional de la Brenne.



La problématique :


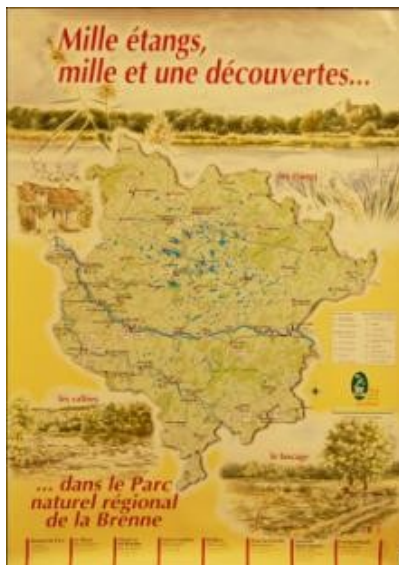
« Il faut valoriser la disparité du territoire » (un élu du Parc, 2008)



Deux agrandissements.
15, 40 puis 51 communes...

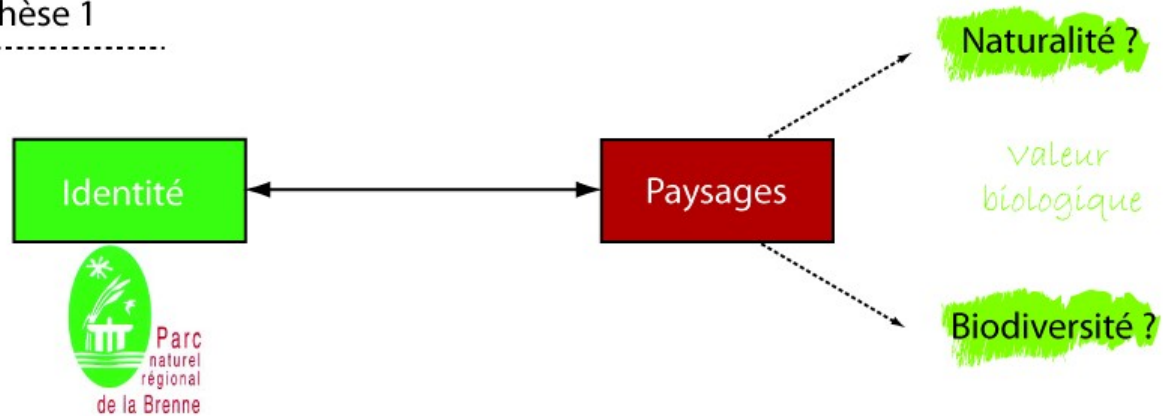


Des paysages très hétérogènes
Autour d'un CŒUR CENTRAL mis en images:
LA GRANDE BRENNE et SES ÉTANGS



Des hypothèses

Hypothèse 1

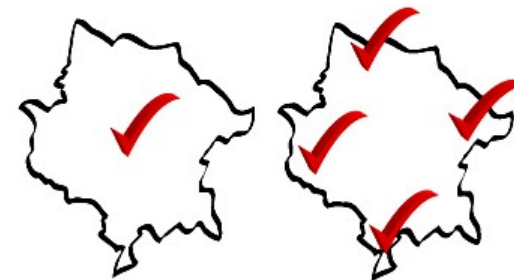


Hypothèse 2

Variable n° 1
nés ici / nés ailleurs



Variable n° 2
Grande Brenne / autres entités



Une méthode et un support vivant

Observatoire photographique participatif des paysages (OPPP)

- 1) support de production d'images
>> analyser les représentations
- 2) support d'échanges
>> initier un dialogue entre acteurs.



Remise des prix du concours photos «Mon paysage préféré» - 10 déc. 2010

La Nouvelle République
Mardi 4 octobre 2011

indre | actualité

concours

Une réflexion photo sur les paysages de Brenne

Le Parc naturel régional de Brenne invite le public à participer à la création d'un observatoire des paysages à travers un concours photos.

Le Parc naturel régional (PNR) de Brenne est fier de sa mosaïque de sites naturels. Soucieux de conserver ce précieux capital, il a décidé de créer un observatoire photographique participatif des paysages, composé d'une quarantaine de points de vue, répartis sur l'ensemble du territoire. Ces lieux, zoomés chaque année, constitueront un outil de suivi de l'évolution du cadre de vie local.

La démarche est originale dans la mesure où les habitants et les élus des cinquante et une communes concernées, les techniciens de l'environnement et les extra-muros dont les visiteurs du Parc, sont invités à donner leur vision du paysage en photographiant des endroits qui les intéressent et à associer un discours manuscrit à ces images.

Outre la mise sur pied d'ateliers participatifs du paysage, un concours a ainsi été lancé, et d'ici le 15 octobre, le public pourra s'exprimer à travers six thématiques : le paysage que je voudrais conserver, le paysage que je souhaiterais effacer, le paysage dont l'évolution m'inquiète, le paysage qui me fait honte, le paysage que je préfère, le paysage vitrine de mon territoire. « L'objectif est d'approcher au maximum la diversité de ces sites, de connaître la vision qu'on s'en fait, explique Claire Blouin qui coordonne

l'opération. Il n'y a pas de bonnes ou de mauvaises réponses, seulement des visions qu'on souhaite partager. »

“ Des visions qu'on souhaite partager ”

Les gagnants seront bien sûr récompensés et leurs œuvres feront l'objet d'une exposition sur le site de la Maison du Parc. Une quarantaine de photos seront ensuite sélectionnées de manière participative parmi la banque d'images pour constituer autant de points de vue d'un itinéraire basé sur la gestion d'un véritable patrimoine naturel.

Jean-Michel Bonnin

Les participants ont jusqu'au 15 octobre pour réaliser leurs clichés.

pratique
Le règlement du concours peut être consulté sur www.parc-naturel-brenne.fr
Contact : tél. 02.54.28.12.12.

Deux modes de production des images

le concours photos



Concours photos « mon paysage préféré »

Jusqu'au 30 septembre 2010

Que vous soyez débutant, amateur ou confirmé, montrez-nous quel est le paysage du Parc que vous préférez et gagnez : des survols du Parc, des Smartbox® séjours dans les Parcs naturels régionaux, des livres...

Pour participer :

Consultez le : www.parc-naturel-brenne.fr/info-actu ou contactez le Parc au 02 54 28 12 12



- « Le paysage que je souhaiterais conserver »
 - « Le paysage que je souhaiterais effacer »
 - « Le paysage dont l'évolution m'inquiète »
 - « Le paysage qui me fait honte »
 - « Le paysage que je préfère »
 - « Le paysage « vitrine » de mon territoire »
- (édition 2011)

et

l'atelier photographique



Les Ateliers de l'Observatoire photographique participatif des paysages : SAISON 2



Samedi 17 septembre 2011

Samedi 26 novembre 2011

Samedi 7 janvier 2012

Samedi 18 février 2012

Bibliothèque municipale de Saint-Gaultier
De 10h à 12h

Devenez des observateurs du paysage !

Renseignements et inscriptions

Claire Blouin-Gourbillère, chargée d'études paysages

Parc naturel régional de la Brenne

Hameau du Bouchet - 36300 BOSNIAY

Tel : 02 54 28 12 12

claire.gourbillere@etat.univ-angers.fr

<http://avuedoel-pnr-b.blogger.com/>

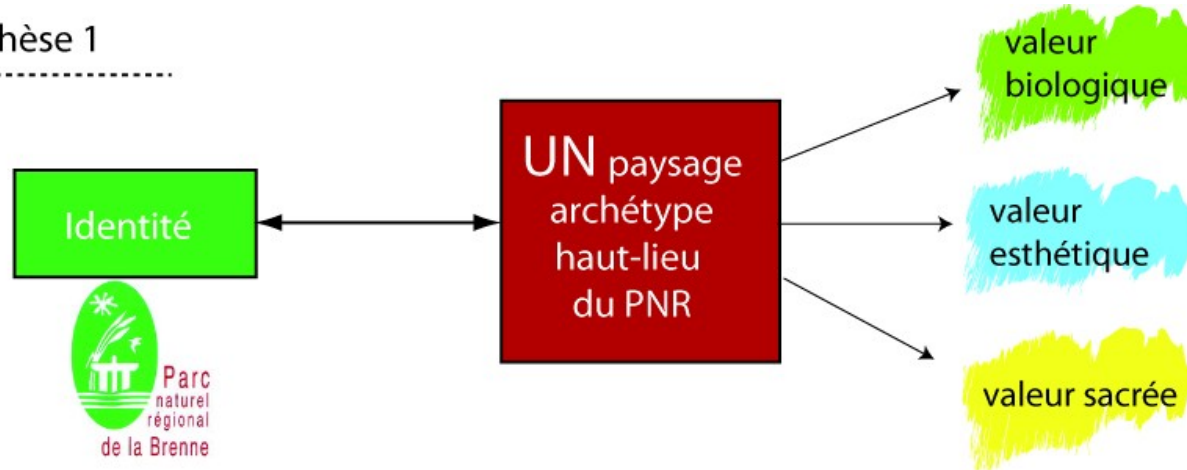


observatoire
photographique du paysage



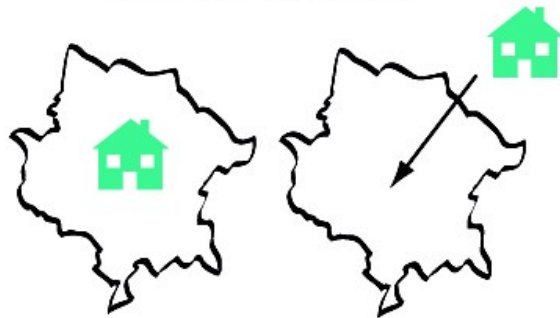
Le corpus d'analyse : 308 photos

Hypothèse 1



Hypothèse 2

Variable n° 1
nés ici / nés ailleurs

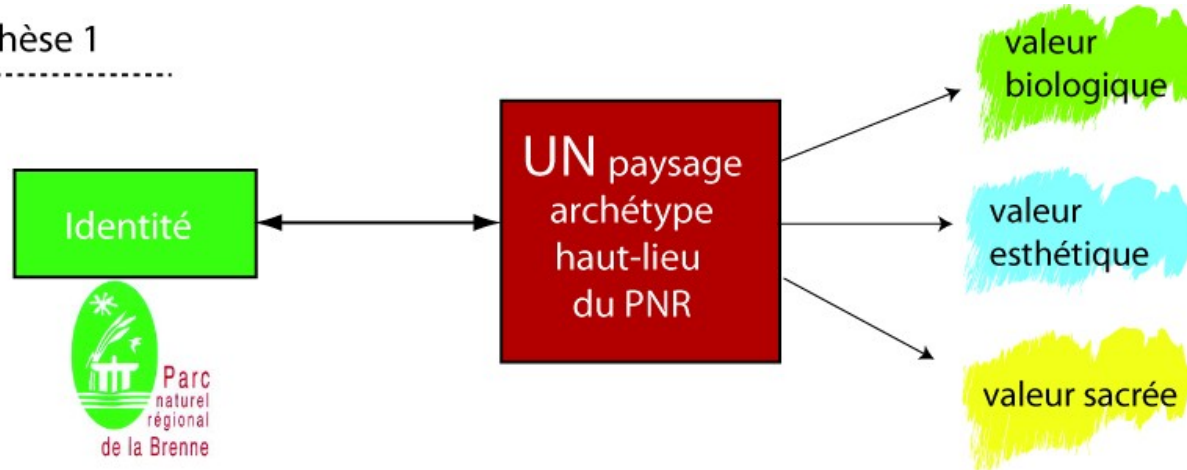


Variable n° 2
Grande Brenne / autres entités

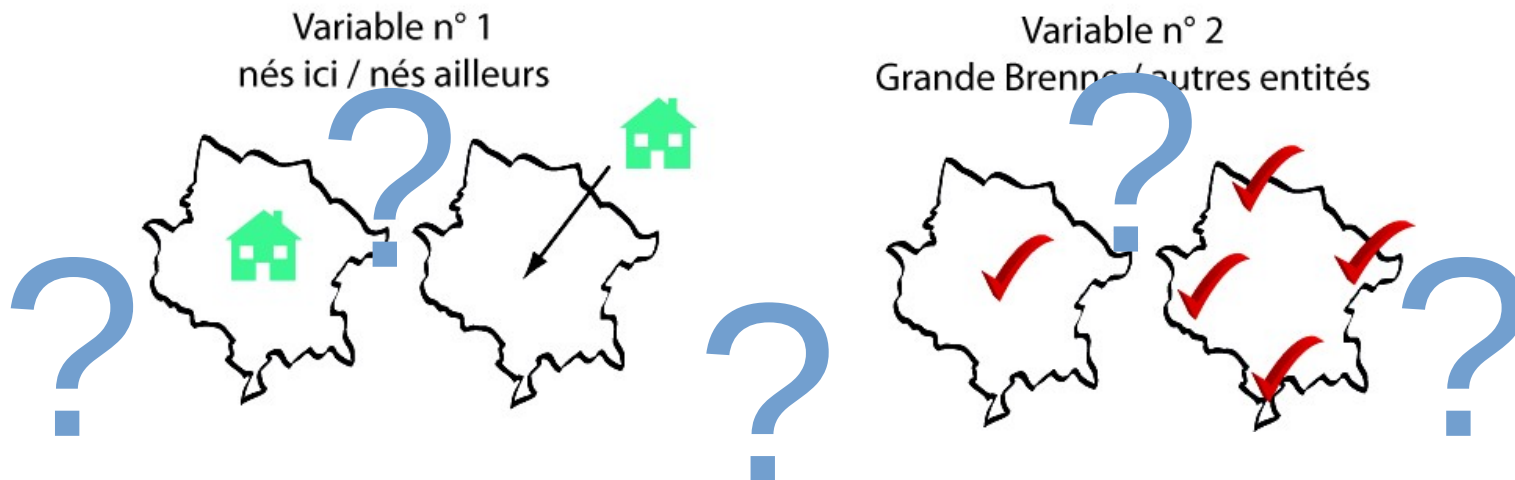


Le corpus d'analyse : 308 photos

Hypothèse 1

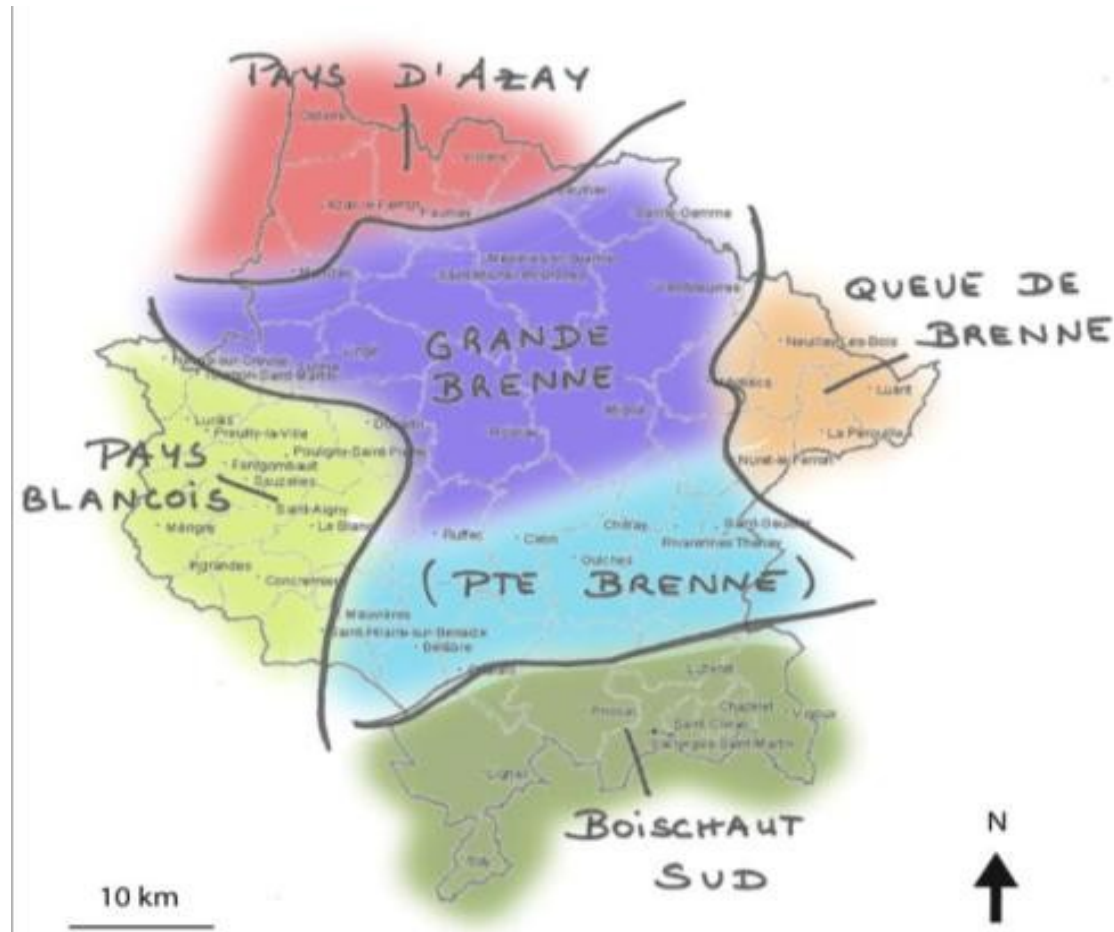


Hypothèse 2



Lorsque la participation spontanée n'apporte pas toutes les réponses attendues...

Participation désignée > > 12 groupes cibles



Quelles perceptions des paysages du Parc ?

Quelles représentations du territoire ?

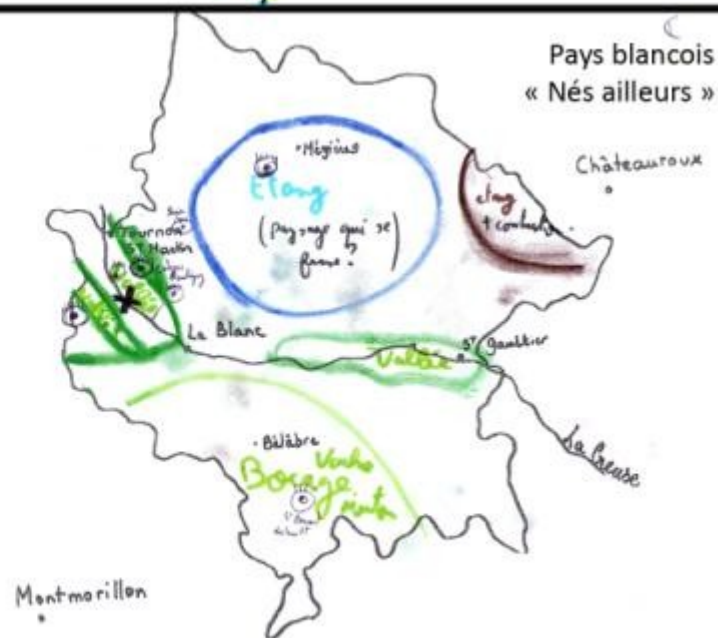
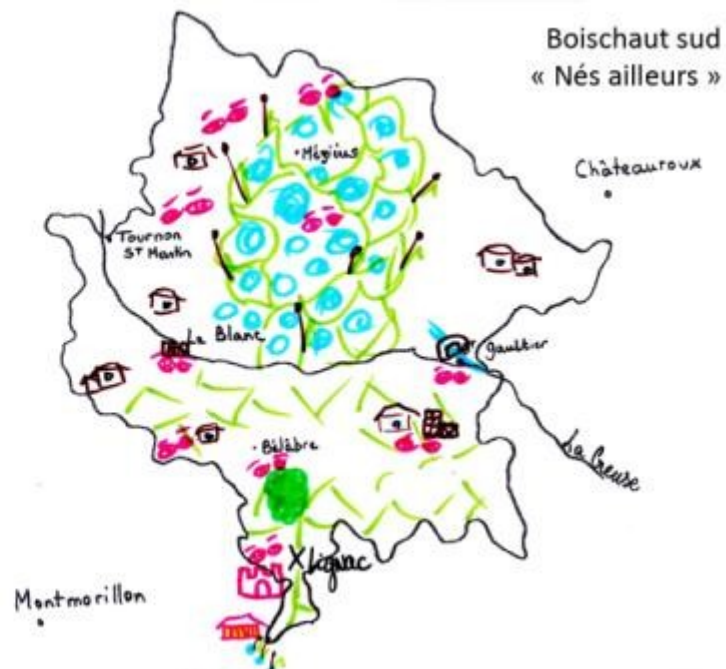
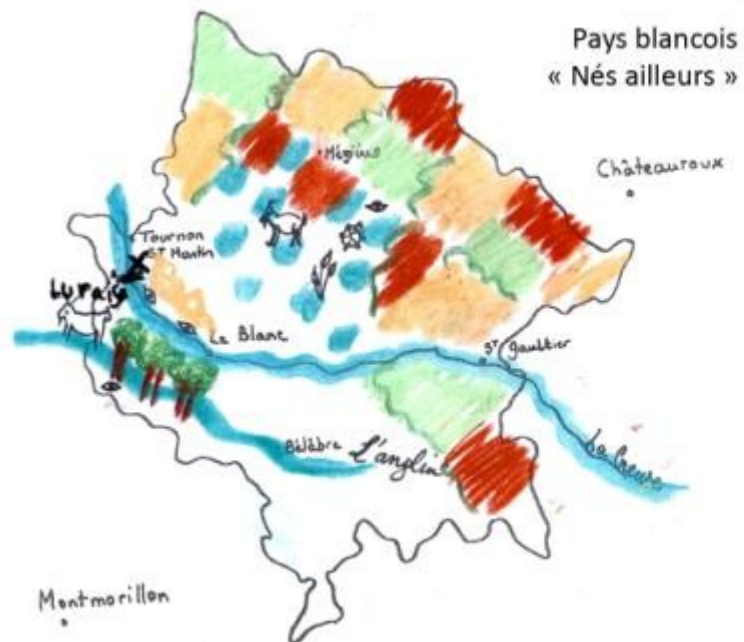
Existence d'un questionnement identitaire ? Étangs sureprésentés ?

Part des paysages dans le sentiment d'appartenance au territoire ?

Photo language

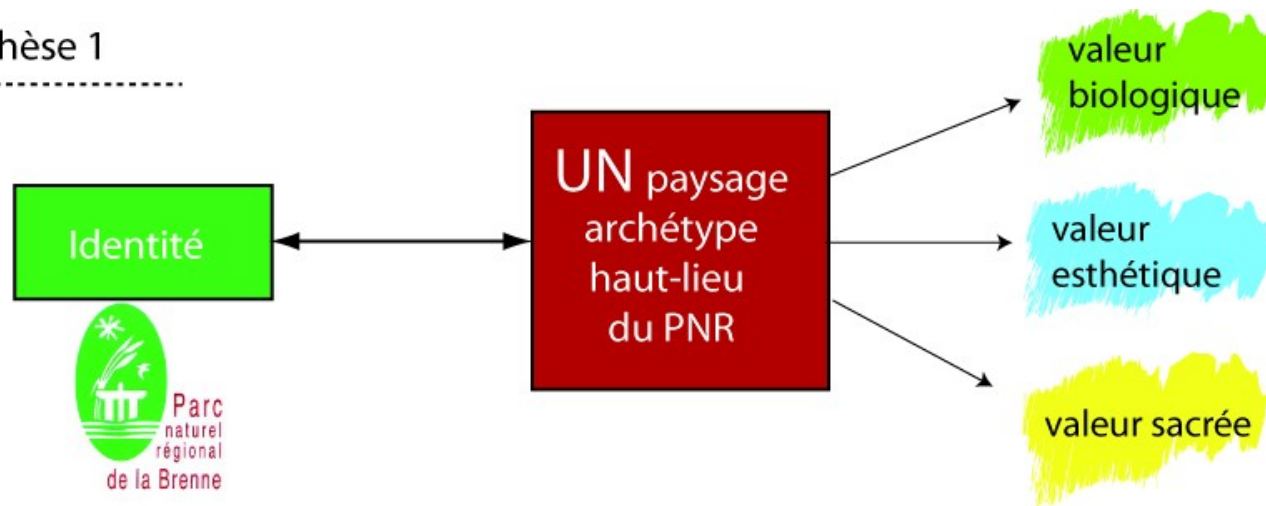


Cartes mentales



Eureka !

Hypothèse 1



Hypothèse 2

Variable n° 1
nés ici / nés ailleurs



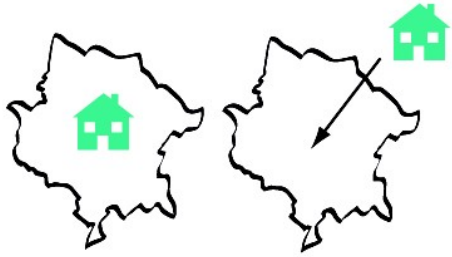
Variable n° 2
Grande Brenne / autres entités



Variable n° 3
jeunes du territoire



Variable n° 1
nés ici / nés ailleurs



nés ici

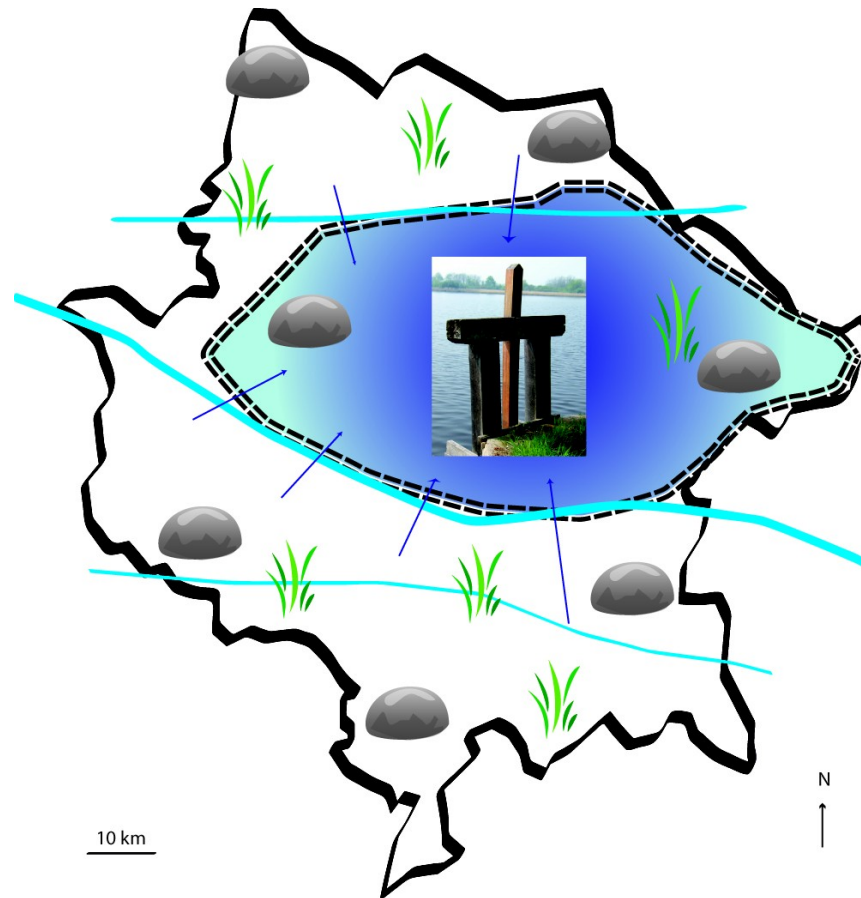
Des services Des personnalités emblématiques La ruralité et ses traditions

nés ailleurs

Une nature "sauvage" Un art de vivre

N
↑ 10 km

Variable n° 2
Grande Brenne / autres entités



1 - Coeur de Brenne,
paysage identitaire



délimitation revue
"l'eau qui dort"



références, archétype

2- Traits d'union



"l'eau qui court"



la pierre, le bâti



les pratiques agricoles

Variable n° 3
Jeunes (20/35 ans)

Réseau
d'acteurs

Services
à la population

"Esprit
Parc"



Initiative(s)


Porteurs
de
projets

Développement
durable
du territoire

N
↑

10 km

Sélection des points de vue : faire émerger les enjeux... ... pour donner naissance à l'OPPP.



La suite ?

Naissance des Veilleurs du Paysage et de l'observatoire participatif du Bocage

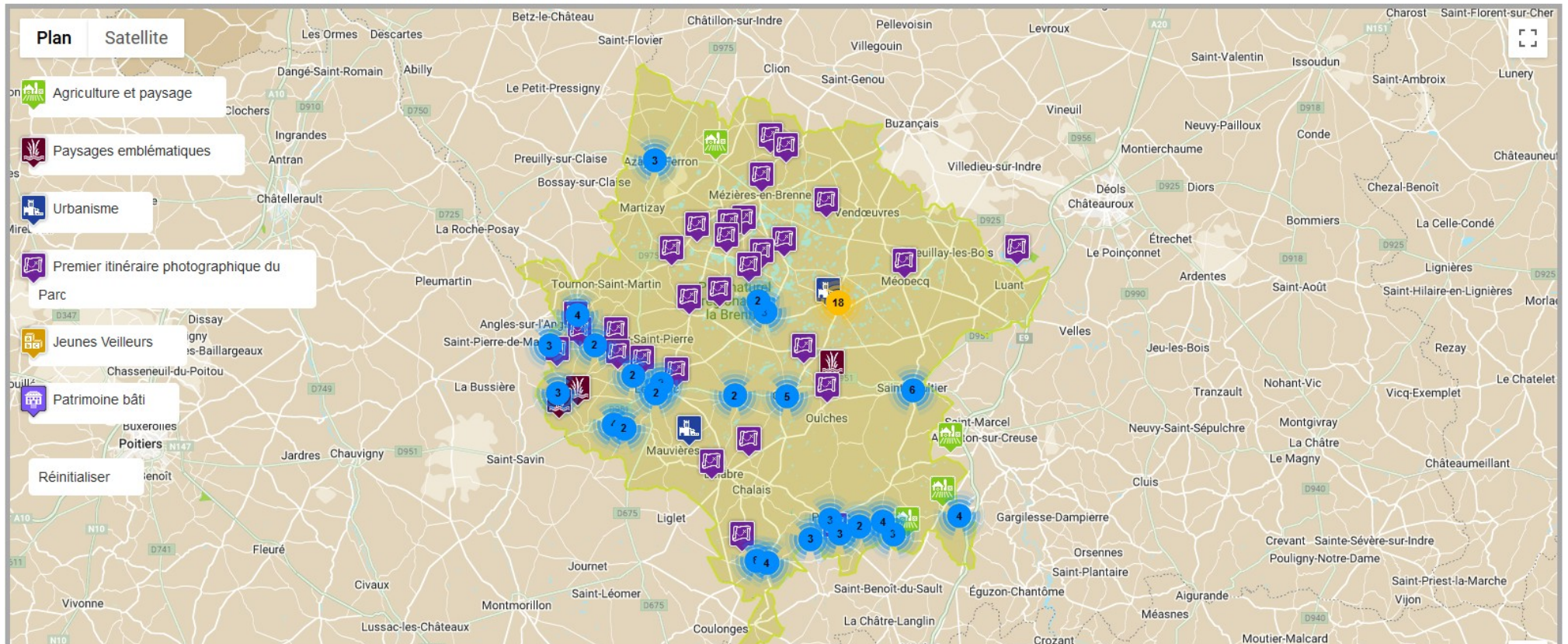


- La carte
- Devenir Veilleur
- Guide d'utilisation
- Exposition itinérante
- Observatoire participatif du Bocage

Identifiant Mot de passe

Se souvenir de moi [Identifiant oublié ?](#) [Mot de passe oublié ?](#)

Bienvenue sur la plateforme collaborative des Veilleurs du Paysage. Ce site vous permet de consulter les photographies prises par les habitants sur le territoire du Parc naturel régional de la Brenne. Si vous vous souhaitez à votre tour contribuer à l'observatoire des paysages ou simplement en savoir plus sur les Veilleurs, cliquez sur l'onglet "Devenir Veilleur".



Et cette année, des liens entre paysage et changement climatique...
... pour « donner à voir » les impacts et imaginer des possibles

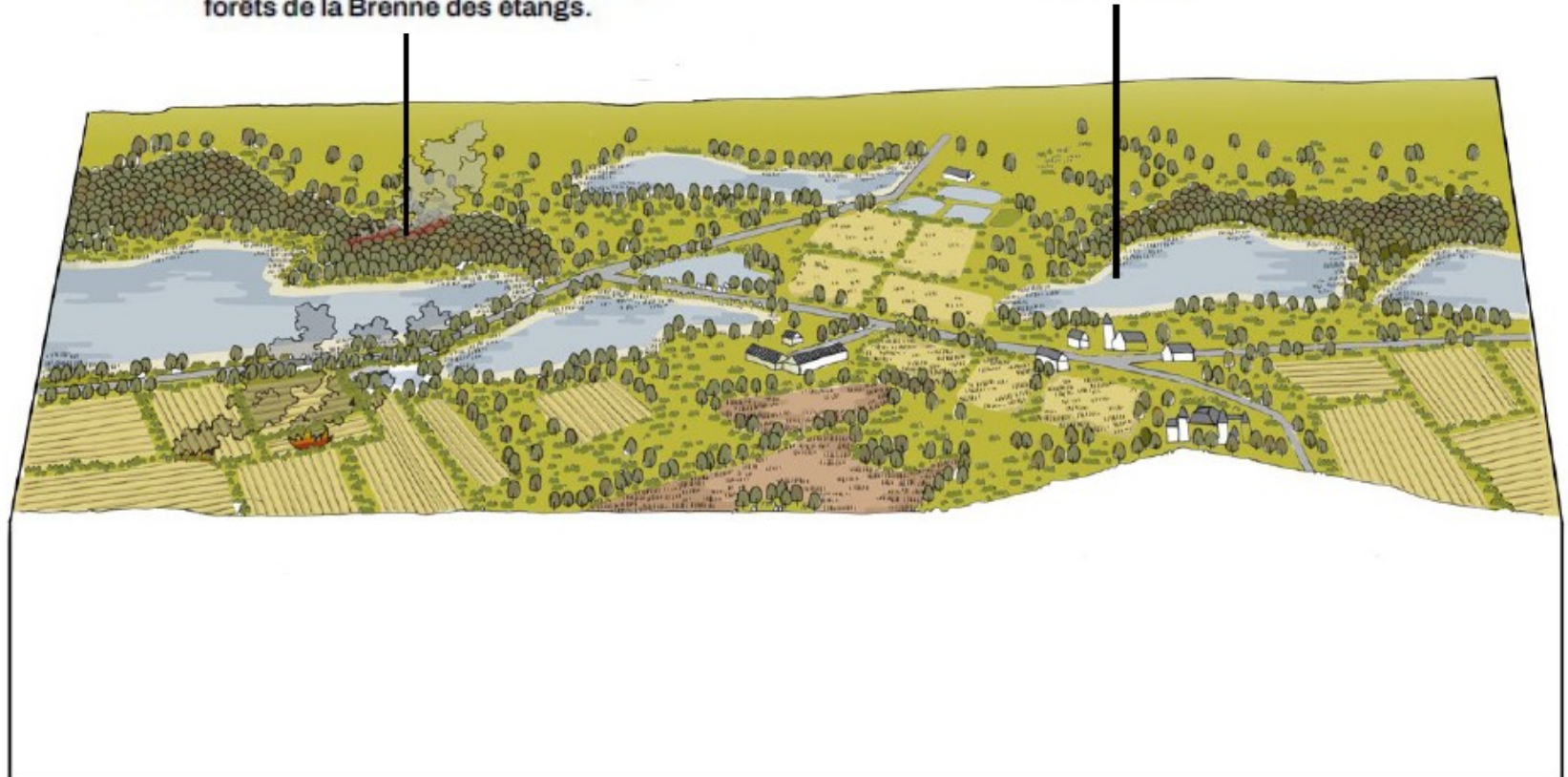


PAYSAGES SUBIS HYPOTHÉTIQUES

La Brenne des étangs
en 2050

Les forêts déperissent au fil des sécheresses récurrentes. Les incendies se multiplient, impactant le bocage et les forêts de la Brenne des étangs.

Le niveau de l'eau des étangs devient difficile à maintenir. L'eau se réchauffe et défavorise l'élevage de poisson carnassiers, habitués à vivre dans une eau de moins de 20°C.



Pour aller plus loin

- Le site Internet des Veilleurs du Paysage : <http://veilleursdupaysage.fr/>
- Le site internet du projet « Eau, paysage et changement climatique : la Brenne en 2050 ? » :
<https://www.parc-naturel-brenne.fr/eau-paysage-et-changement-climatique>
- Le blog de la thèse (2009/2013) : <http://avuedoeil-pnrp.blogspot.com/>
- Thèse en ligne : <https://tel.archives-ouvertes.fr/tel-00873706/document>



Place de l'Église - Mézières-en-Brenne